

ZBIÓR KART ADRESOWYCH
GMINNEJ EWIDENCJI ZABYTKÓW
MIASTA I GMINY CHMIELNIK

STANOWISKA ARCHEOLOGICZNE

<p>GEZ 1R</p>	<p align="center">KARTA ADRESOWA ZABYTKU NIERUCHOMEGO</p>		<p>3. Miejscowość:</p> <p align="center">Chmielnik</p>
<p>1. Nazwa</p> <p align="center">Stanowisko archeologiczne</p>		<p>2. Czas powstania</p> <p align="center">Osada z młodziej epoki kamienia</p>	<p>4. Adres</p> <p>Nr obszaru AZP 91-64 Nr stanowiska w miejscowości 1</p>
<p>8. Fotografia z opisem wskazującym orientację albo mapa z zaznaczonym stanowiskiem archeologicznym</p> <div style="display: flex; justify-content: space-around;">   </div>			<p>5. Przynależność administracyjna</p> <p align="center">Województwo świętokrzyskie Powiat kielecki Gmina Chmielnik</p>
<p>Źródło: Archiwum Zakładowe Wojewódzki Urząd Ochrony Zabytków w Kielcach</p>			<p>6. Formy ochrony</p> <p>Decyzja WKZ w Kielcach Znak:KL.Vb-680/591/72 z dnia 7.03.1972 roku w sprawie wpisania dobra kultury do rejestru zabytków. Rejestr zabytków Nr 591 Dział A</p>
			<p>7. Opracowanie karty (autor, data i podpis)</p> <p align="center">Dariusz Kalina 11.06.2019 r.</p>

GEZ
2R

KARTA ADRESOWA ZABYTKU NIERUCHOMEGO

3. Miejscowość:

Kotlice

1. Nazwa

Stanowisko archeologiczne

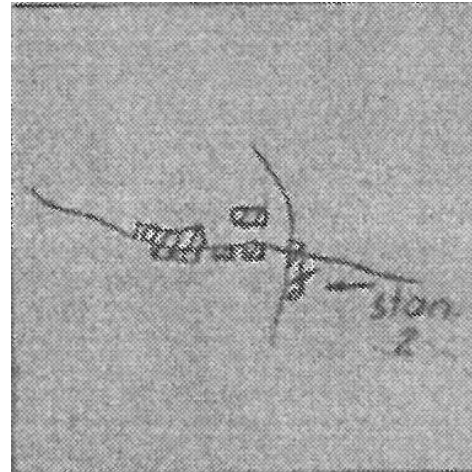
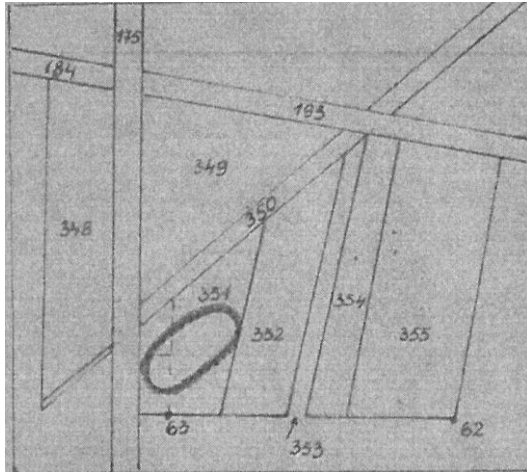
2. Czas powstania

Osada z okresów rzymskich i wczesnego
średniowiecza

8. Fotografia z opisem wskazującym orientację albo mapa z zaznaczonym stanowiskiem archeologicznym

4. Adres

Nr obszaru AZP 92-64
Nr stanowiska w miejscowości 2



5. Przynależność administracyjna

Województwo świętokrzyskie
Powiat kielecki
Gmina Chmielnik

6. Formy ochrony

Decyzja WKZ w Kielcach
Znak:KL.Vb-680/583/72
z dnia 7.03.1972 roku
w sprawie wpisania dobra kultury
do rejestru zabytków.
Rejestr zabytków Nr 583 Dział A

Źródło: Archiwum Zakładowe Wojewódzki Urząd Ochrony Zabytków w Kielcach

7. Opracowanie karty (autor, data i podpis)

Dariusz Kalina
11.06.2019 r.

GEZ
3R

KARTA ADRESOWA ZABYTKU NIERUCHOMEGO

3. Miejscowość:

Kotlice

1. Nazwa

Stanowisko archeologiczne

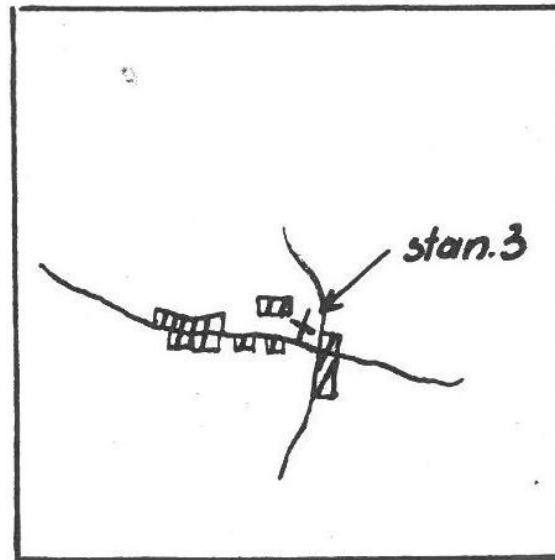
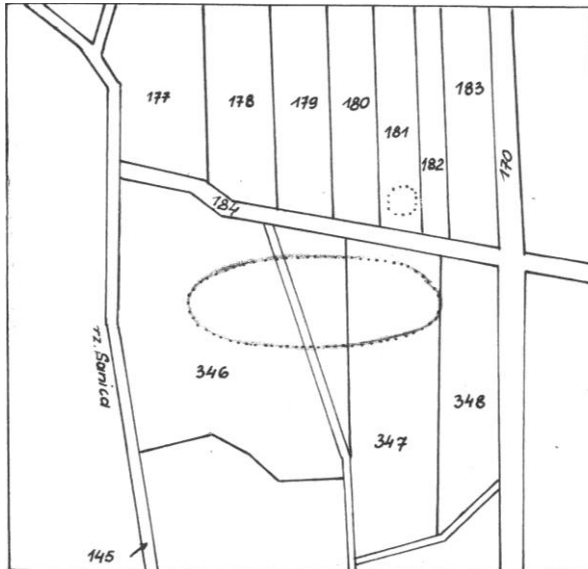
2. Czas powstania

Cmentarzysko lub osada z okresu wpływów
rzymskich

8. Fotografia z opisem wskazującym orientację albo mapa z zaznaczonym stanowiskiem archeologicznym

4. Adres

Nr obszaru AZP 92-64
Nr stanowiska w miejscowości 3



Źródło: Archiwum Zakładowe Wojewódzki Urząd Ochrony Zabytków w Kielcach

5. Przynależność administracyjna

Województwo świętokrzyskie
Powiat kielecki
Gmina Chmielnik

6. Formy ochrony

Decyzja WKZ w Kielcach
Znak:KL.Vb-680/582/72
z dnia 7.03.1972 r.
w sprawie wpisania dobra kultury
do rejestru zabytków.
Rejestr zabytków Nr 582 Dział A

7. Opracowanie karty (autor, data i podpis)

Dariusz Kalina
11.06.2019 r.

**GEZ
1**

KARTA ADRESOWA ZABYTKU NIERUCHOMEGO

3. Miejscowość:

Piotrkowice

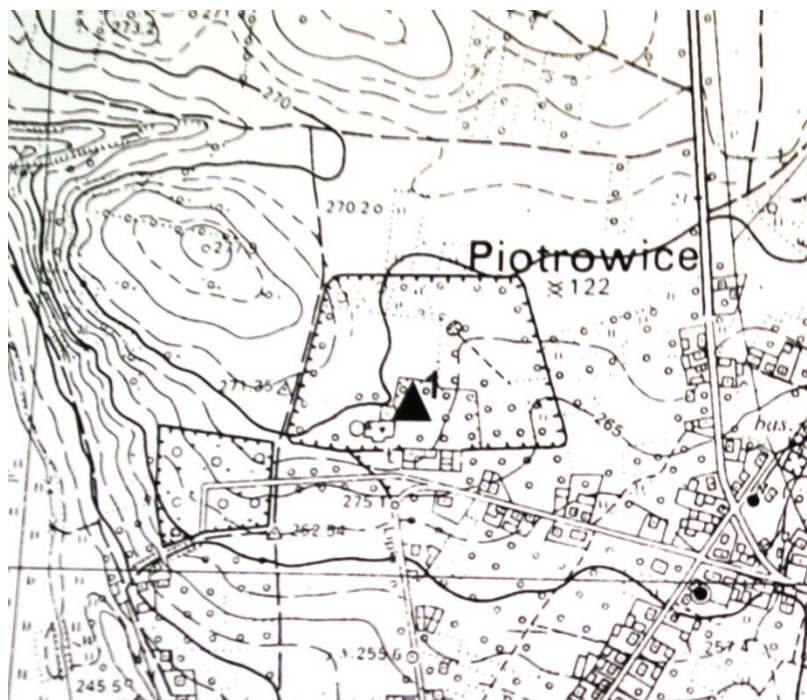
1. Nazwa

Stanowisko archeologiczne

2. Czas powstania

**Kościół i relikty klasztoru
XVII- XIX w.**

8. Fotografia z opisem wskazującym orientację albo mapa z zaznaczonym stanowiskiem archeologicznym



Źródło: Archiwum Zakładowe Wojewódzki Urząd Ochrony Zabytków w Kielcach

4. Adres

Nr obszaru 89-63
Nr stanowiska w miejscowości 1
Nr stanowiska na obszarze 1

5. Przynależność administracyjna

Województwo świętokrzyskie

Powiat kielecki

Gmina Chmielnik

6. Formy ochrony

**Uchwała Nr IX/47/2011 Rady Miejskiej
w Chmielniku z dnia 31 maja 2011 roku
w sprawie uchwalenia miejscowego planu
zagospodarowania przestrzennego
„Regionalny Port Lotniczy Kielce – część
wschodnia” na obszarze gminy Chmielnik
w części sołectw: Grabowiec i Piotrkowice
(Dz. Urz. Woj. Świętokrzyskiego Nr 198
poz. 2320 z dn. 11 sierpnia 2011 r.)**

7. Opracowanie karty (autor, data i podpis)

**Dariusz Kalina
25.05.2019 r.**

**GEZ
2**

KARTA ADRESOWA ZABYTKU NIERUCHOMEGO

3. Miejscowość:

Piotrkowice - Tarnoskała

1. Nazwa

Stanowisko archeologiczne

2. Czas powstania

**Zespół pałacowy Tarnowskich
2 poł. XVIII - XIX w.**

8. Fotografia z opisem wskazującym orientację albo mapa z zaznaczonym stanowiskiem archeologicznym



Źródło: Archiwum Zakładowe Wojewódzki Urząd Ochrony Zabytków w Kielcach

4. Adres

Nr obszaru 89-63
Nr stanowiska w miejscowości 1
Nr stanowiska na obszarze 2

5. Przynależność administracyjna

Województwo świętokrzyskie
Powiat kielecki
Gmina Chmielnik

6. Formy ochrony

7. Opracowanie karty (autor, data i podpis)

Dariusz Kalina
25.05.2019 r.

**GEZ
3**

KARTA ADRESOWA ZABYTKU NIERUCHOMEGO

3. Miejscowość:

Grabowiec

1. Nazwa

Stanowisko archeologiczne

2. Czas powstania

**Ślad osadniczy
Prahist.**

8. Fotografia z opisem wskazującym orientację albo mapa z zaznaczonym stanowiskiem archeologicznym



Źródło: Archiwum Zakładowe Wojewódzki Urząd Ochrony Zabytków w Kielcach

4. Adres

Nr obszaru 90-63
Nr stanowiska w miejscowości 2
Nr stanowiska na obszarze 1

5. Przynależność administracyjna

Województwo świętokrzyskie

Powiat kielecki

Gmina Chmielnik

6. Formy ochrony

7. Opracowanie karty (autor, data i podpis)

Dariusz Kalina

25.05.2019 r.

**GEZ
4**

KARTA ADRESOWA ZABYTKU NIERUCHOMEGO

3. Miejscowość:

Piotrkowice

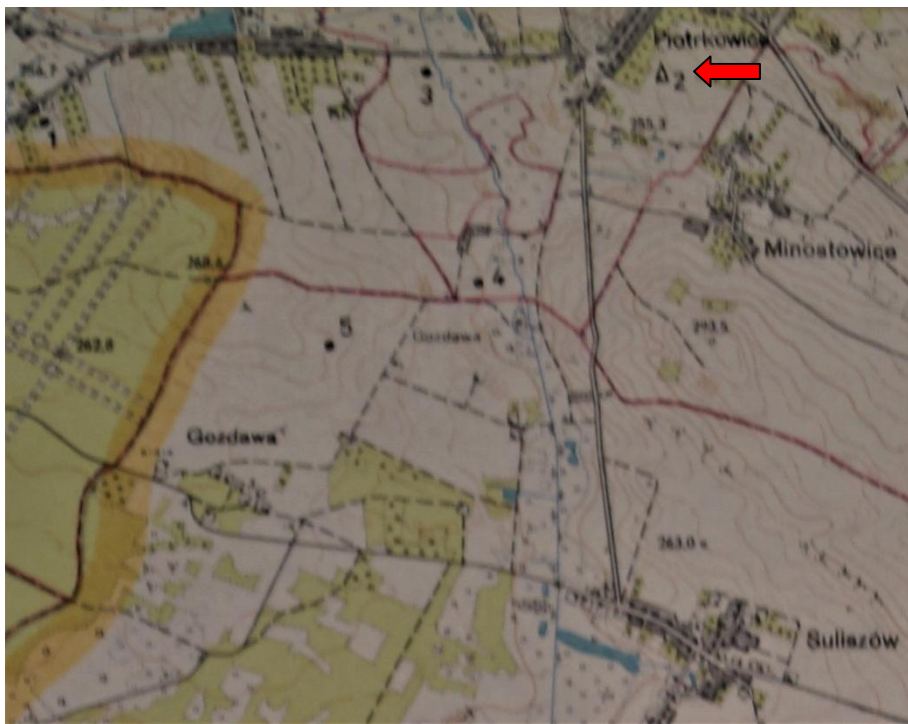
1. Nazwa

Stanowisko archeologiczne

2. Czas powstania

Osada - Epoka kamienia (neolit?)

8. Fotografia z opisem wskazującym orientację albo mapa z zaznaczonym stanowiskiem archeologicznym



Źródło: Archiwum Zakładowe Wojewódzki Urząd Ochrony Zabytków w Kielcach

4. Adres

Nr obszaru 90-63

Nr stanowiska w miejscowości 1

Nr stanowiska na obszarze 2

5. Przynależność administracyjna

Województwo świętokrzyskie

Powiat kielecki

Gmina Chmielnik

6. Formy ochrony

7. Opracowanie karty (autor, data i podpis)

**Dariusz Kalina
25.05.2019 r.**

GEZ
5

KARTA ADRESOWA ZABYTKU NIERUCHOMEGO

3. Miejscowość:

Piotrkowice

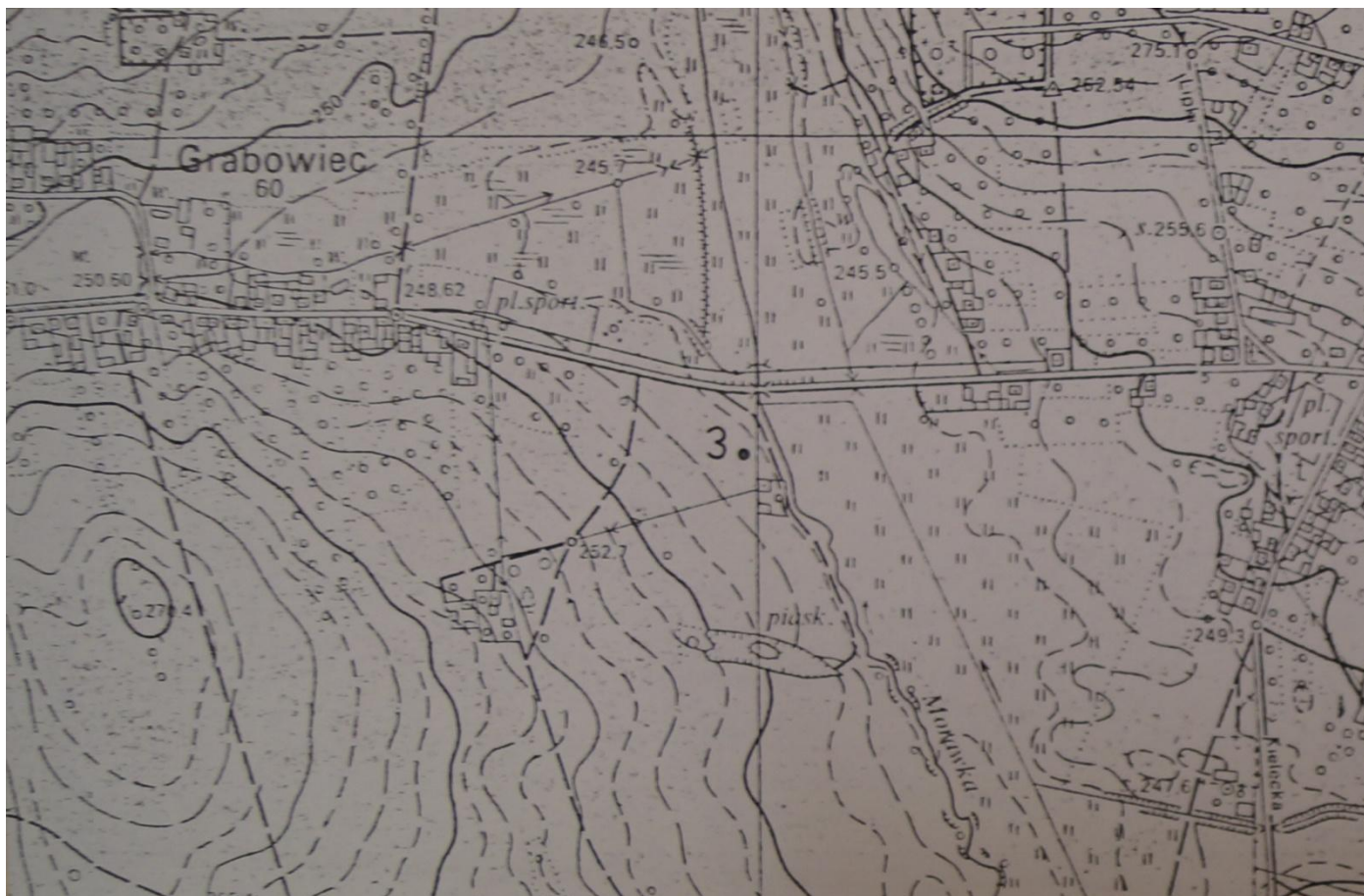
1. Nazwa

Stanowisko archeologiczne

2. Czas powstania

**Ślad osadniczy
Epoka kam.**

8. Fotografia z opisem wskazującym orientację albo mapa z zaznaczonym stanowiskiem archeologicznym



4. Adres

Nr obszaru 90-63
Nr stanowiska w miejscowości 2
Nr stanowiska na obszarze 3

5. Przynależność administracyjna

Województwo świętokrzyskie

Powiat kielecki

Gmina Chmielnik

6. Formy ochrony

7. Opracowanie karty (autor, data i podpis)

**Dariusz Kalina
25.05.2019 r.**

Źródło: Archiwum Zakładowe Wojewódzki Urząd Ochrony Zabytków w Kielcach

**GEZ
6**

KARTA ADRESOWA ZABYTKU NIERUCHOMEGO

3. Miejscowość:

Piotrkowice

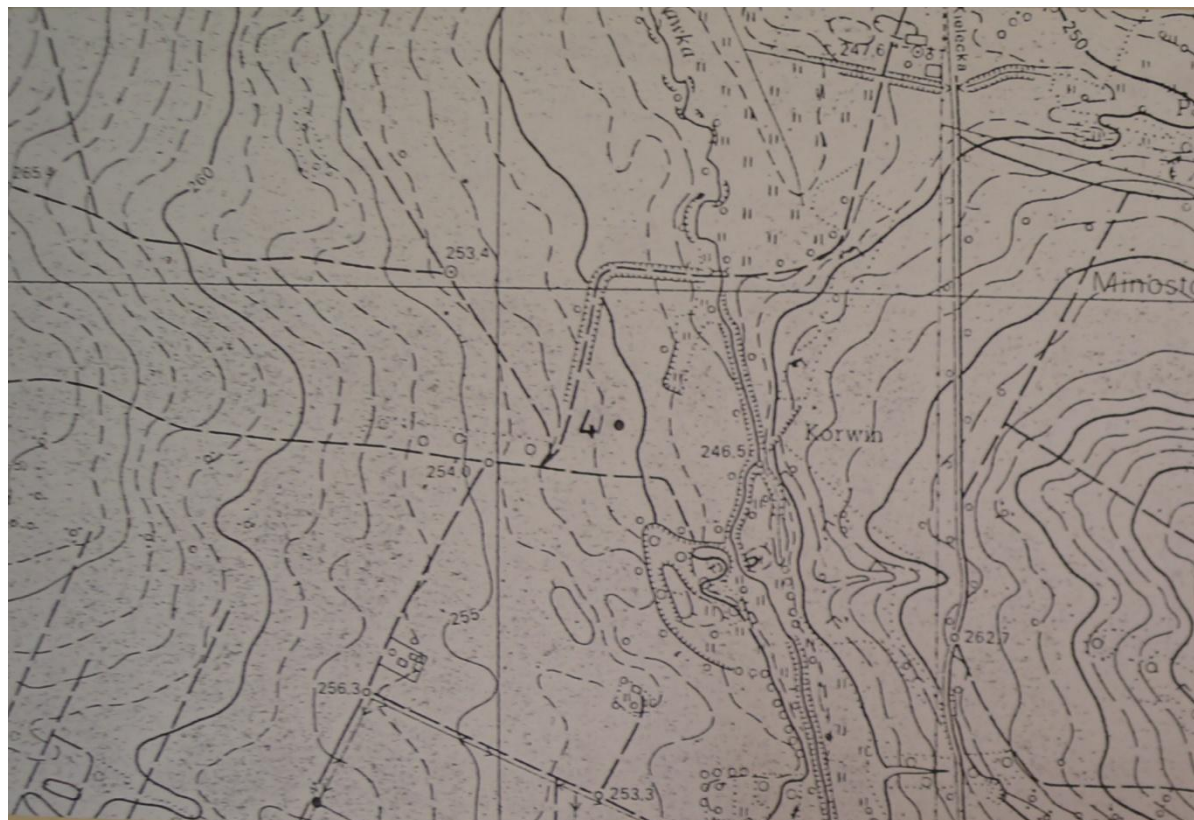
1. Nazwa

Stanowisko archeologiczne

2. Czas powstania

**Ślad osadniczy
Prahist.**

8. Fotografia z opisem wskazującym orientację albo mapa z zaznaczonym stanowiskiem archeologicznym



4. Adres

Nr obszaru 90-63
Nr stanowiska w miejscowości 3
Nr stanowiska na obszarze 4

5. Przynależność administracyjna

Województwo świętokrzyskie

Powiat kielecki

Gmina Chmielnik

6. Formy ochrony

Źródło: Archiwum Zakładowe Wojewódzki Urząd Ochrony Zabytków w Kielcach

7. Opracowanie karty (autor, data i podpis)

**Dariusz Kalina
25.05.2019 r.**

GEZ
7

KARTA ADRESOWA ZABYTKU NIERUCHOMEGO

3. Miejscowość:

Suliszów

1. Nazwa

Stanowisko archeologiczne

2. Czas powstania

**Ślad osadniczy
Epoka kam.**

8. Fotografia z opisem wskazującym orientację albo mapa z zaznaczonym stanowiskiem archeologicznym

4. Adres

Nr obszaru 90-63
Nr stanowiska w miejscowości 1
Nr stanowiska na obszarze 5

5. Przynależność administracyjna

Województwo świętokrzyskie

Powiat kielecki

Gmina Chmielnik

6. Formy ochrony

7. Opracowanie karty (autor, data i podpis)

Dariusz Kalina
25.05.2019 r.



Źródło: Archiwum Zakładowe Wojewódzki Urząd Ochrony Zabytków w Kielcach

GEZ
8

KARTA ADRESOWA ZABYTKU NIERUCHOMEGO

3. Miejscowość:

Ługi

1. Nazwa

Stanowisko archeologiczne

2. Czas powstania

**Osada mezolit.
Osada łużycka
Mezolit, V okres EB**

8. Fotografia z opisem wskazującym orientację albo mapa z zaznaczonym stanowiskiem archeologicznym

4. Adres

Nr obszaru 90-64
Nr stanowiska w miejscowości 1
Nr stanowiska na obszarze 1



5. Przynależność administracyjna

Województwo świętokrzyskie

Powiat kielecki

Gmina Chmielnik

6. Formy ochrony

Źródło: Archiwum Zakładowe Wojewódzki Urząd Ochrony Zabytków w Kielcach

7. Opracowanie karty (autor, data i podpis)

**Dariusz Kalina
25.05.2019 r.**

GEZ
9

KARTA ADRESOWA ZABYTKU NIERUCHOMEGO

3. Miejscowość:

Ługi

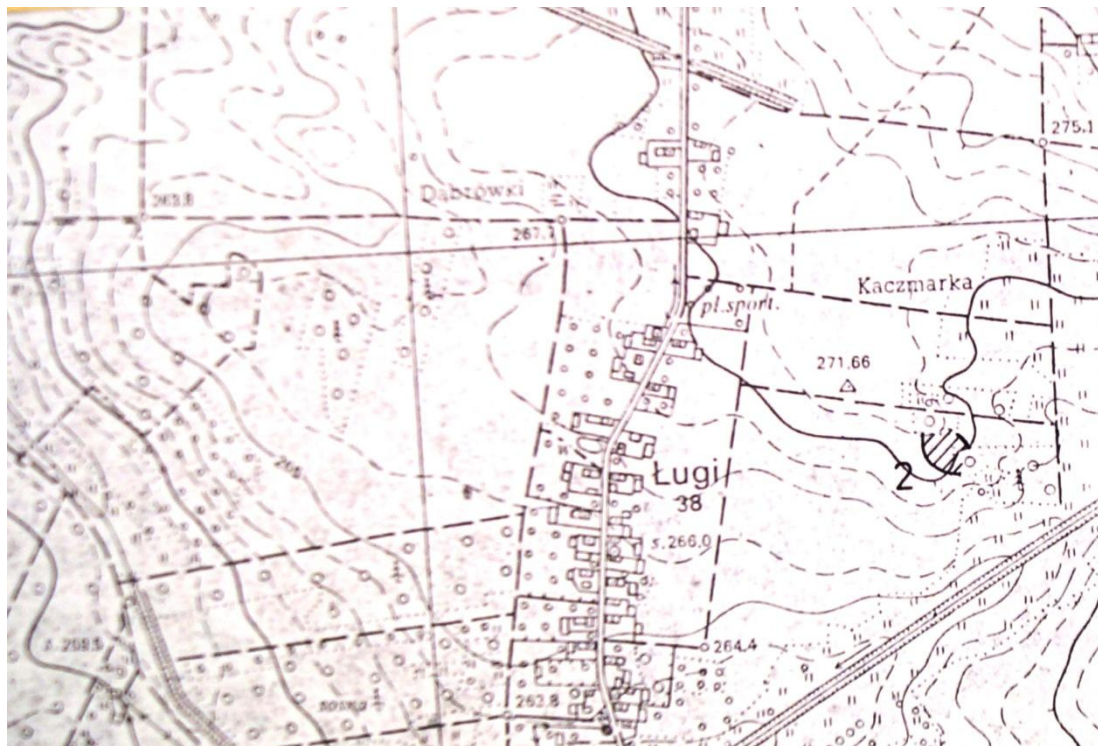
1. Nazwa

Stanowisko archeologiczne

2. Czas powstania

**Osada
Mezolit**

8. Fotografia z opisem wskazującym orientację albo mapa z zaznaczonym stanowiskiem archeologicznym



4. Adres

Nr obszaru 90-64
Nr stanowiska w miejscowości 2
Nr stanowiska na obszarze 2

5. Przynależność administracyjna

Województwo świętokrzyskie

Powiat kielecki

Gmina Chmielnik

6. Formy ochrony

Źródło: Archiwum Zakładowe Wojewódzki Urząd Ochrony Zabytków w Kielcach

7. Opracowanie karty (autor, data i podpis)

Dariusz Kalina

25.05.2019 r.

**GEZ
10**

KARTA ADRESOWA ZABYTKU NIERUCHOMEGO

3. Miejscowość:

Lubania

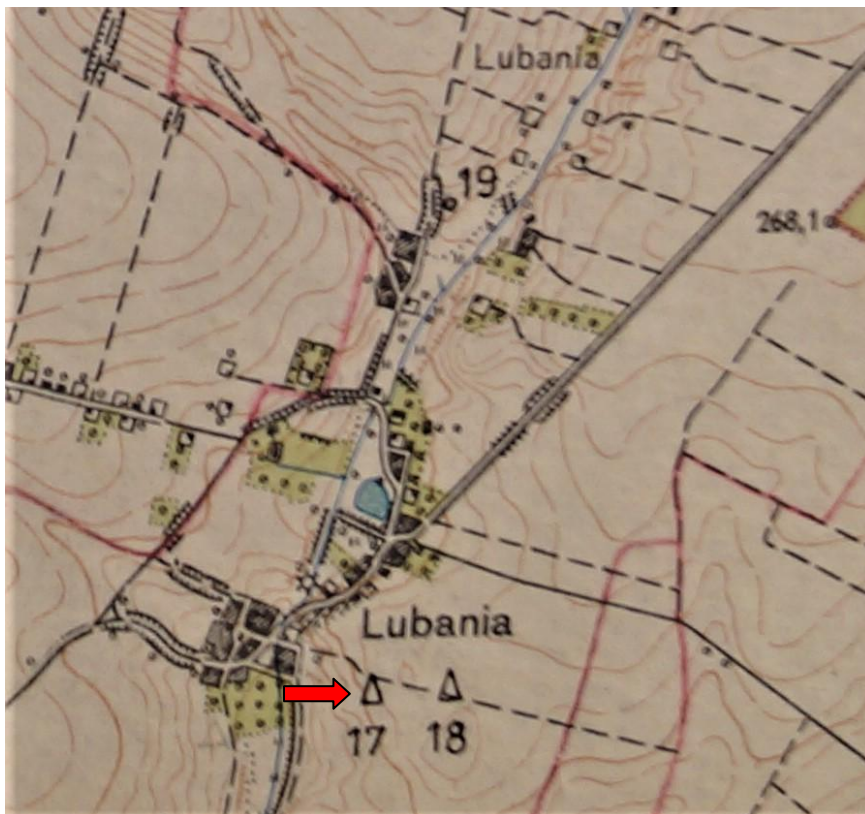
1. Nazwa

Stanowisko archeologiczne

2. Czas powstania

**Osada
Mezolit
Neolit**

8. Fotografia z opisem wskazującym orientację albo mapa z zaznaczonym stanowiskiem archeologicznym



Źródło: Archiwum Zakładowe Wojewódzki Urząd Ochrony Zabytków w Kielcach

4. Adres

Nr obszaru 90-64
Nr stanowiska w miejscowości 1
Nr stanowiska na obszarze 17

5. Przynależność administracyjna

Województwo świętokrzyskie

Powiat kielecki

Gmina Chmielnik

6. Formy ochrony

7. Opracowanie karty (autor, data i podpis)

**Dariusz Kalina
25.05.2019 r.**

GEZ
11

KARTA ADRESOWA ZABYTKU NIERUCHOMEGO

3. Miejscowość:

Lubania

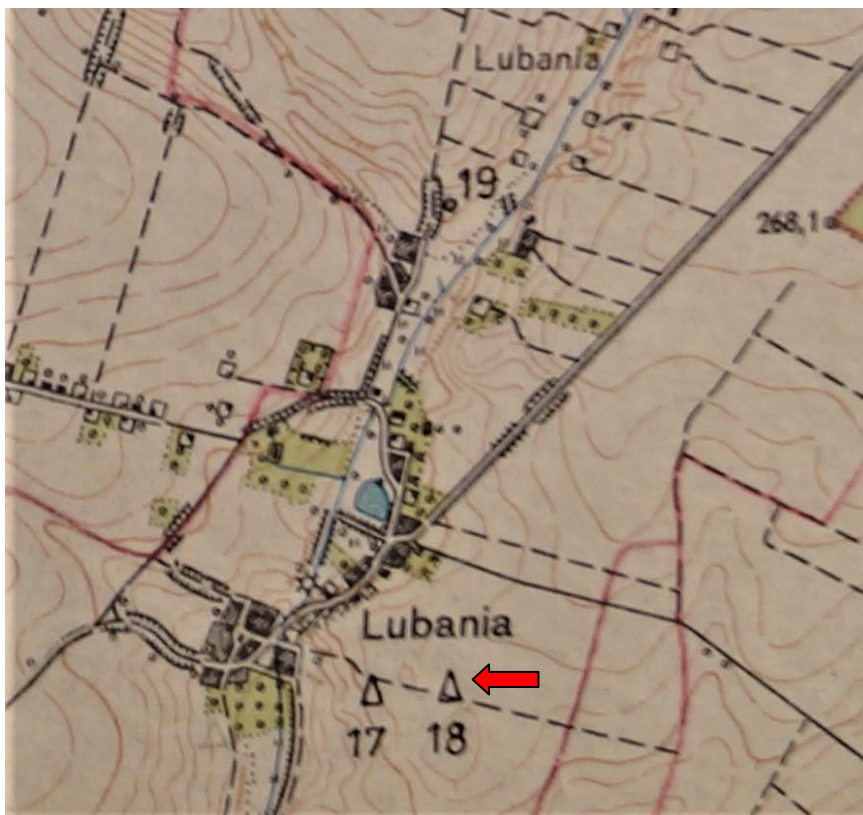
1. Nazwa

Stanowisko archeologiczne

2. Czas powstania

**Ślad osadniczy
Epoka kamienna**

8. Fotografia z opisem wskazującym orientację albo mapa z zaznaczonym stanowiskiem archeologicznym



Źródło: Archiwum Zakładowe Wojewódzki Urząd Ochrony Zabytków w Kielcach

4. Adres

Nr obszaru 90-64
Nr stanowiska w miejscowości 2
Nr stanowiska na obszarze 18

5. Przynależność administracyjna

Województwo świętokrzyskie

Powiat kielecki

Gmina Chmielnik

6. Formy ochrony

7. Opracowanie karty (autor, data i podpis)

**Dariusz Kalina
25.05.2019 r.**

GEZ
12

KARTA ADRESOWA ZABYTKU NIERUCHOMEGO

3. Miejscowość:

Lubania

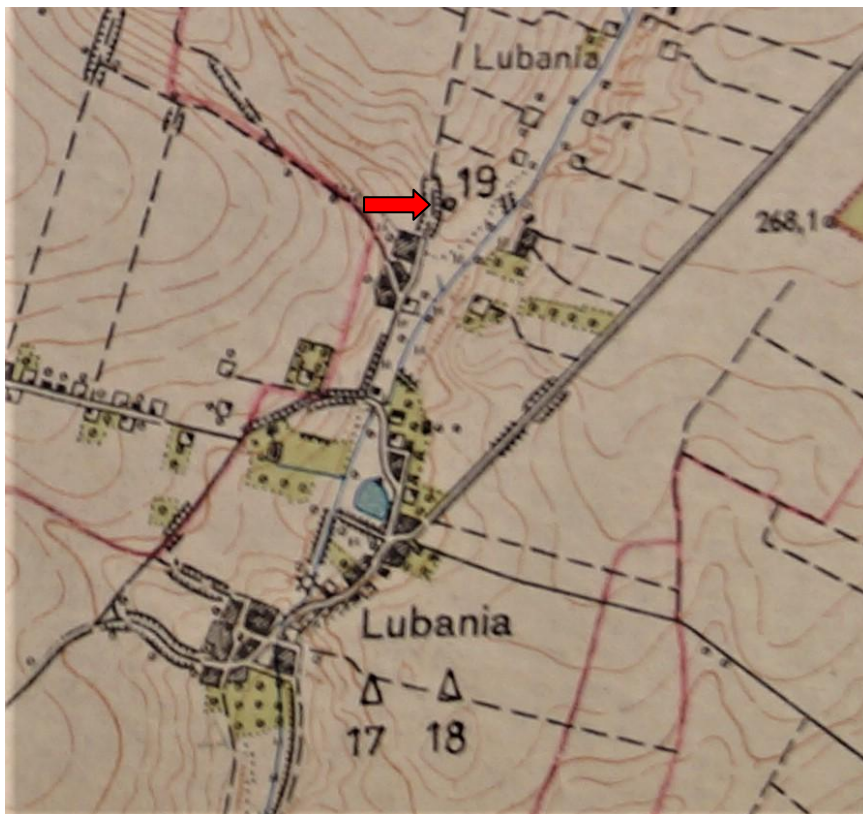
1. Nazwa

Stanowisko archeologiczne

2. Czas powstania

**Ślad osadniczy
Późne średniowiecze**

8. Fotografia z opisem wskazującym orientację albo mapa z zaznaczonym stanowiskiem archeologicznym



Źródło: Archiwum Zakładowe Wojewódzki Urząd Ochrony Zabytków w Kielcach

4. Adres

Nr obszaru 90-64
Nr stanowiska w miejscowości 3
Nr stanowiska na obszarze 19

5. Przynależność administracyjna

Województwo świętokrzyskie

Powiat kielecki

Gmina Chmielnik

6. Formy ochrony

7. Opracowanie karty (autor, data i podpis)

**Dariusz Kalina
25.05.2019 r.**

GEZ
13

KARTA ADRESOWA ZABYTKU NIERUCHOMEGO

3. Miejscowość:

Suchowola

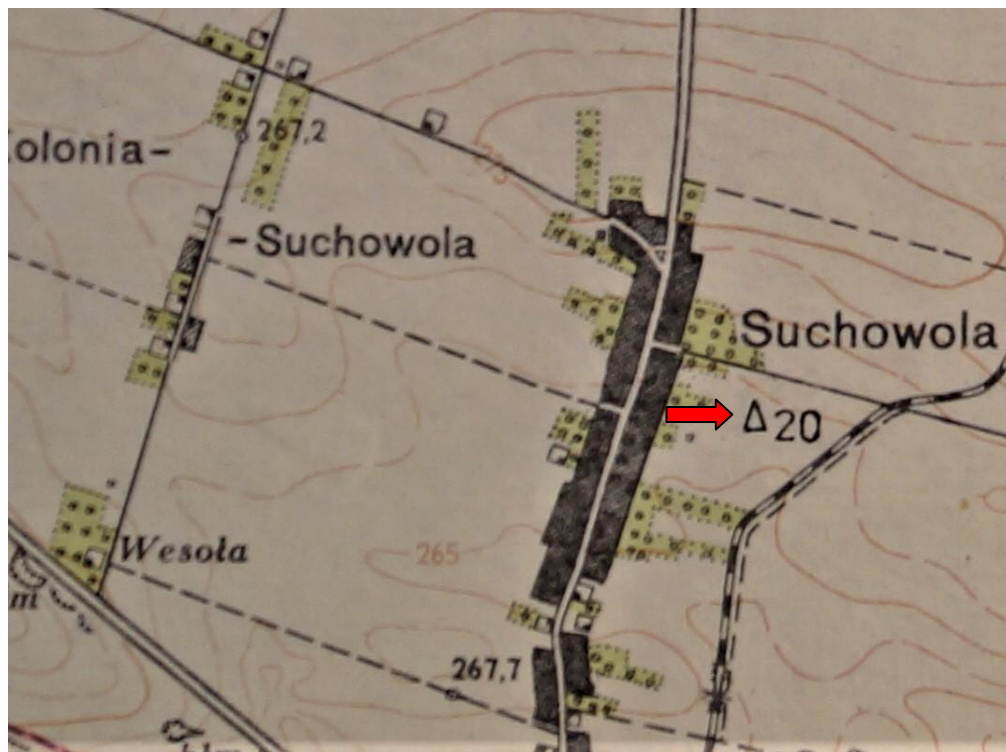
1. Nazwa

Stanowisko archeologiczne

2. Czas powstania

**Osada
Mezolit**

8. Fotografia z opisem wskazującym orientację albo mapa z zaznaczonym stanowiskiem archeologicznym



4. Adres

Nr obszaru 90-64
Nr stanowiska w miejscowości 1
Nr stanowiska na obszarze 20

5. Przynależność administracyjna

Województwo świętokrzyskie

Powiat kielecki

Gmina Chmielnik

6. Formy ochrony

Źródło: Archiwum Zakładowe Wojewódzki Urząd Ochrony Zabytków w Kielcach

7. Opracowanie karty (autor, data i podpis)

Dariusz Kalina
25.05.2019 r.

**GEZ
14**

KARTA ADRESOWA ZABYTKU NIERUCHOMEGO

3. Miejscowość:

Holendry

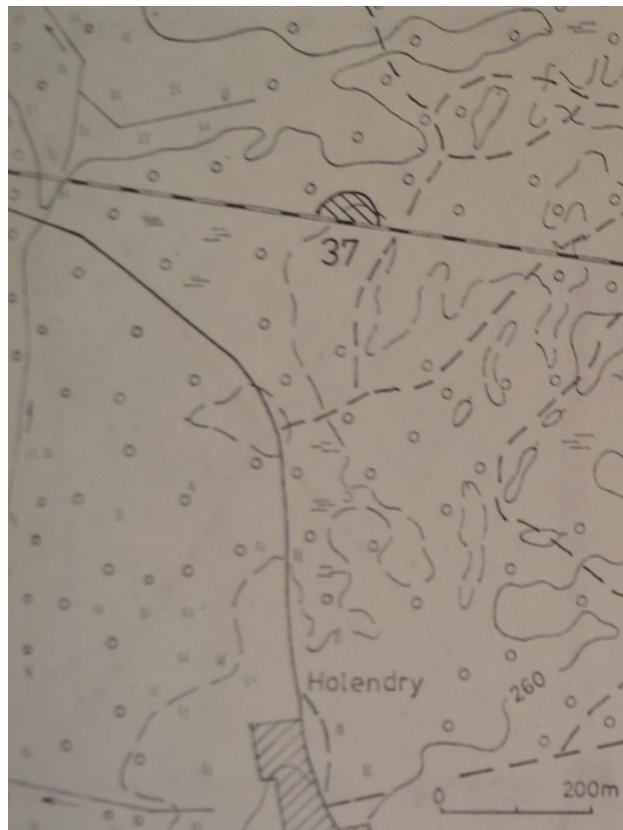
1. Nazwa

Stanowisko archeologiczne

2. Czas powstania

**Osada
Kultura łużycka**

8. Fotografia z opisem wskazującym orientację albo mapa z zaznaczonym stanowiskiem archeologicznym



4. Adres

Nr obszaru 91-63

Nr stanowiska w miejscowości 1

Nr stanowiska na obszarze 37

5. Przynależność administracyjna

Województwo świętokrzyskie

Powiat kielecki

Gmina Chmielnik

6. Formy ochrony

7. Opracowanie karty (autor, data i podpis)

**Dariusz Kalina
25.05.2019 r.**

Źródło: Archiwum Zakładowe Wojewódzki Urząd Ochrony Zabytków w Kielcach

**GEZ
15**

KARTA ADRESOWA ZABYTKU NIERUCHOMEGO

3. Miejscowość:

Holendry

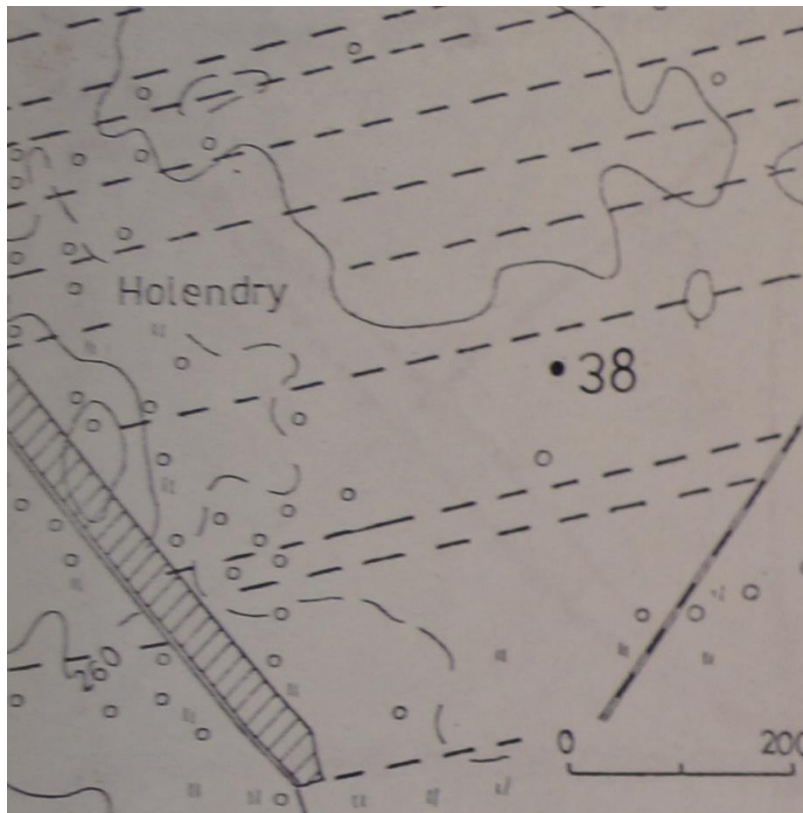
1. Nazwa

Stanowisko archeologiczne

2. Czas powstania

**Ślad osadniczy
Prahist.**

8. Fotografia z opisem wskazującym orientację albo mapa z zaznaczonym stanowiskiem archeologicznym



Źródło: Archiwum Zakładowe Wojewódzki Urząd Ochrony Zabytków w Kielcach

4. Adres

Nr obszaru 91-63
Nr stanowiska w miejscowości 2
Nr stanowiska na obszarze 38

5. Przynależność administracyjna

Województwo świętokrzyskie

Powiat kielecki

Gmina Chmielnik

6. Formy ochrony

7. Opracowanie karty (autor, data i podpis)

Dariusz Kalina

25.05.2019 r.

GEZ
16

KARTA ADRESOWA ZABYTKU NIERUCHOMEGO

3. Miejscowość:

Jasień

1. Nazwa

Stanowisko archeologiczne

2. Czas powstania

**ślad osadniczy
Prahist.**

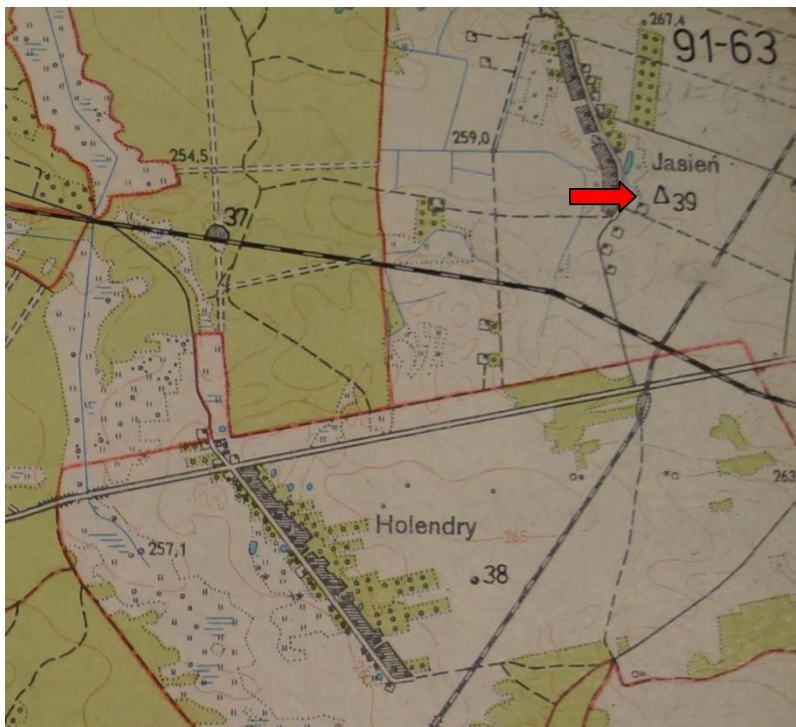
8. Fotografia z opisem wskazującym orientację albo mapa z zaznaczonym stanowiskiem archeologicznym

4. Adres

Nr obszaru 91-63

Nr stanowiska w miejscowości 1

Nr stanowiska na obszarze 39



5. Przynależność administracyjna

Województwo świętokrzyskie

Powiat kielecki

Gmina Chmielnik

6. Formy ochrony

Źródło: Archiwum Zakładowe Wojewódzki Urząd Ochrony Zabytków w Kielcach

7. Opracowanie karty (autor, data i podpis)

Dariusz Kalina
25.05.2019 r.

GEZ
17

KARTA ADRESOWA ZABYTKU NIERUCHOMEGO

1. Nazwa

Stanowisko archeologiczne

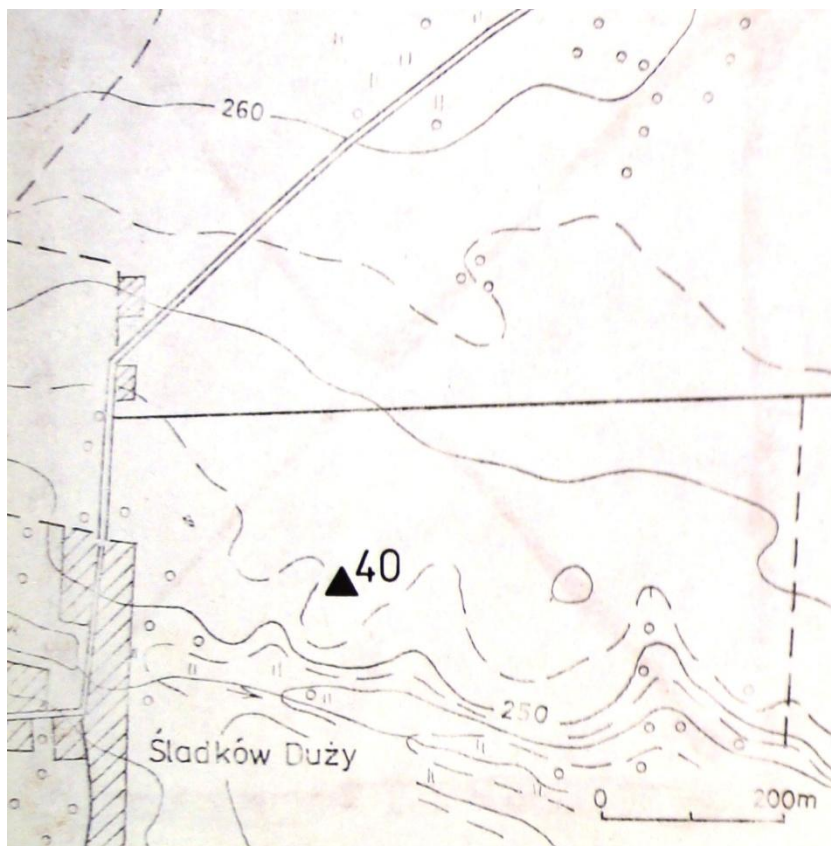
2. Czas powstania

Cmentarzysko ciałopalne
Okres wczesno rzymski

3. Miejscowość:

Śladków Duży

8. Fotografia z opisem wskazującym orientację albo mapa z zaznaczonym stanowiskiem archeologicznym



Źródło: Archiwum Zakładowe Wojewódzki Urząd Ochrony Zabytków w Kielcach

4. Adres

Nr obszaru 91-63
Nr stanowiska w miejscowości 1
Nr stanowiska na obszarze 40

5. Przynależność administracyjna

Województwo świętokrzyskie

Powiat kielecki

Gmina Chmielnik

6. Formy ochrony

Zmiana Nr 1 miejscowego planu zagospodarowania przestrzennego sołectwa Śladków Mały i części sołectwa Śladków Duży, Gmina Chmielnik Uchwała Nr XXXV/303/2013 Rady Miejskiej w Chmielniku z dnia 22 listopada 2013 roku

7. Opracowanie karty (autor, data i podpis)

Dariusz Kalina
25.05.2019 r.

**GEZ
18**

KARTA ADRESOWA ZABYTKU NIERUCHOMEGO

1. Nazwa

Stanowisko archeologiczne

2. Czas powstania

**Cmentarzysko ciałopalne
Okres wczesno rzymski**

3. Miejscowość:

Śladków Duży

8. Fotografia z opisem wskazującym orientację albo mapa z zaznaczonym stanowiskiem archeologicznym



Źródło: Archiwum Zakładowe Wojewódzki Urząd Ochrony Zabytków w Kielcach

4. Adres

Nr obszaru 91-63
Nr stanowiska w miejscowości 2
Nr stanowiska na obszarze 41

5. Przynależność administracyjna

Województwo świętokrzyskie

Powiat kielecki

Gmina Chmielnik

6. Formy ochrony

7. Opracowanie karty (autor, data i podpis)

**Dariusz Kalina
25.05.2019 r.**

GEZ
19

KARTA ADRESOWA ZABYTKU NIERUCHOMEGO

3. Miejscowość:

Śladków Duży

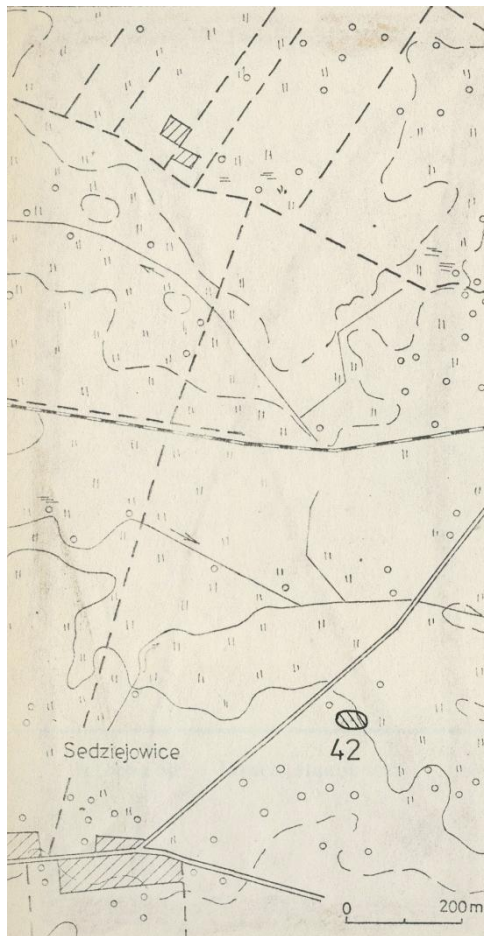
1. Nazwa

Stanowisko archeologiczne

2. Czas powstania

**Osada – kultura łużycka
Osada - prahistoria**

8. Fotografia z opisem wskazującym orientację albo mapa z zaznaczonym stanowiskiem archeologicznym



4. Adres

Nr obszaru 91-63
Nr stanowiska w miejscowości 4
Nr stanowiska na obszarze 42

5. Przynależność administracyjna

Województwo świętokrzyskie

Powiat kielecki

Gmina Chmielnik

6. Formy ochrony

7. Opracowanie karty (autor, data i podpis)

**Dariusz Kalina
25.05.2019 r.**

Źródło: Archiwum Zakładowe Wojewódzki Urząd Ochrony Zabytków w Kielcach

**GEZ
20**

KARTA ADRESOWA ZABYTKU NIERUCHOMEGO

3. Miejscowość:

Śladków Duży

1. Nazwa

Stanowisko archeologiczne

2. Czas powstania

Ślad osadniczy - prahistoria

8. Fotografia z opisem wskazującym orientację albo mapa z zaznaczonym stanowiskiem archeologicznym



Źródło: Archiwum Zakładowe Wojewódzki Urząd Ochrony Zabytków w Kielcach

4. Adres

Nr obszaru 91-63
Nr stanowiska w miejscowości 5
Nr stanowiska na obszarze 43

5. Przynależność administracyjna

Województwo świętokrzyskie

Powiat kielecki

Gmina Chmielnik

6. Formy ochrony

7. Opracowanie karty (autor, data i podpis)

**Dariusz Kalina
25.05.2019 r.**

GEZ
21

KARTA ADRESOWA ZABYTKU NIERUCHOMEGO

3. Miejscowość:

Śladków Duży

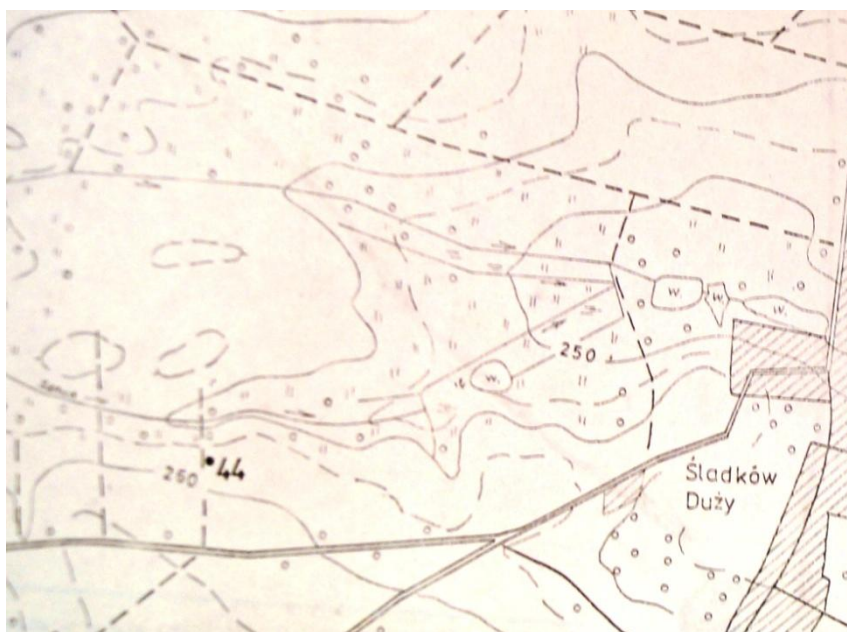
1. Nazwa

Stanowisko archeologiczne

2. Czas powstania

Ślad osadniczy - prahistoria

8. Fotografia z opisem wskazującym orientację albo mapa z zaznaczonym stanowiskiem archeologicznym



4. Adres

Nr obszaru 91-63
Nr stanowiska w miejscowości 6
Nr stanowiska na obszarze 44

5. Przynależność administracyjna

Województwo świętokrzyskie

Powiat kielecki

Gmina Chmielnik

6. Formy ochrony

Źródło: Archiwum Zakładowe Wojewódzki Urząd Ochrony Zabytków w Kielcach

7. Opracowanie karty (autor, data i podpis)

Dariusz Kalina
25.05.2019 r.

**GEZ
22**

KARTA ADRESOWA ZABYTKU NIERUCHOMEGO

3. Miejscowość:

Śladków Duży

1. Nazwa

Stanowisko archeologiczne

2. Czas powstania

Ślad osadniczy - prahistoria

8. Fotografia z opisem wskazującym orientację albo mapa z zaznaczonym stanowiskiem archeologicznym



4. Adres

Nr obszaru 91-63

Nr stanowiska w miejscowości 7

Nr stanowiska na obszarze 45

5. Przynależność administracyjna

Województwo świętokrzyskie

Powiat kielecki

Gmina Chmielnik

6. Formy ochrony

Źródło: Archiwum Zakładowe Wojewódzki Urząd Ochrony Zabytków w Kielcach

7. Opracowanie karty (autor, data i podpis)

Dariusz Kalina

25.05.2019 r.

**GEZ
23**

KARTA ADRESOWA ZABYTKU NIERUCHOMEGO

1. Nazwa

Stanowisko archeologiczne

2. Czas powstania

Ślad osadniczy - kultura łużycka
Ślad osadniczy - wczesne średniowiecze

3. Miejscowość:

Śladków Duży

8. Fotografia z opisem wskazującym orientację albo mapa z zaznaczonym stanowiskiem archeologicznym



Źródło: Archiwum Zakładowe Wojewódzki Urząd Ochrony Zabytków w Kielcach

4. Adres

Nr obszaru 91-63
Nr stanowiska w miejscowości 8
Nr stanowiska na obszarze 46

5. Przynależność administracyjna

Województwo świętokrzyskie

Powiat kielecki

Gmina Chmielnik

6. Formy ochrony

7. Opracowanie karty (autor, data i podpis)

Dariusz Kalina
25.05.2019 r.

**GEZ
24**

KARTA ADRESOWA ZABYTKU NIERUCHOMEGO

3. Miejscowość:

Śladków Duży

1. Nazwa

Stanowisko archeologiczne

2. Czas powstania

**Ślad osadniczy
Prahist.**

8. Fotografia z opisem wskazującym orientację albo mapa z zaznaczonym stanowiskiem archeologicznym



4. Adres

Nr obszaru 91-63
Nr stanowiska w miejscowości 9
Nr stanowiska na obszarze 47

5. Przynależność administracyjna

Województwo świętokrzyskie

Powiat kielecki

Gmina Chmielnik

6. Formy ochrony

Źródło: Archiwum Zakładowe Wojewódzki Urząd Ochrony Zabytków w Kielcach

7. Opracowanie karty (autor, data i podpis)

**Dariusz Kalina
25.05.2019 r.**

GEZ
25

KARTA ADRESOWA ZABYTKU NIERUCHOMEGO

3. Miejscowość:

Śladków Duży

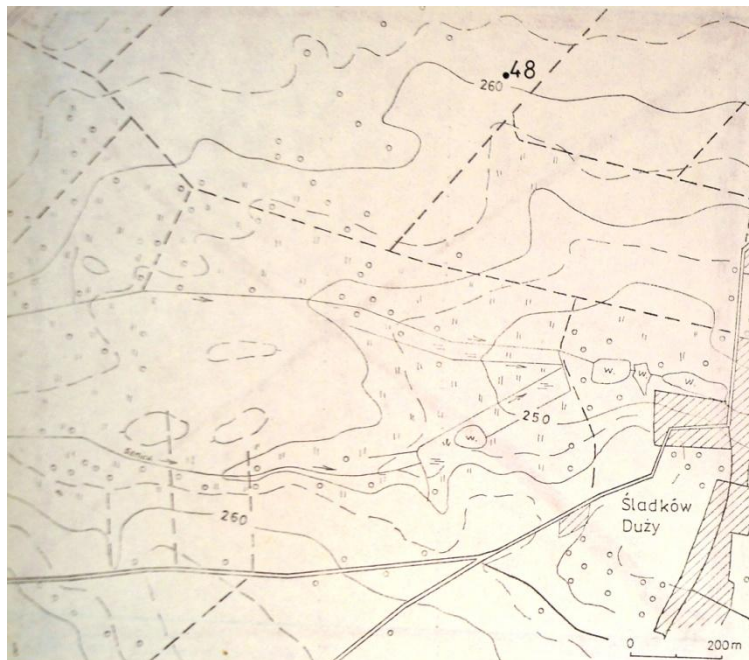
1. Nazwa

Stanowisko archeologiczne

2. Czas powstania

Ślad osadniczy - kultura łużycka

8. Fotografia z opisem wskazującym orientację albo mapa z zaznaczonym stanowiskiem archeologicznym



4. Adres

Nr obszaru 91-63

Nr stanowiska w miejscowości 10

Nr stanowiska na obszarze 48

5. Przynależność administracyjna

Województwo świętokrzyskie

Powiat kielecki

Gmina Chmielnik

6. Formy ochrony

Źródło: Archiwum Zakładowe Wojewódzki Urząd Ochrony Zabytków w Kielcach

7. Opracowanie karty (autor, data i podpis)

Dariusz Kalina

25.05.2019 r.

GEZ
26

KARTA ADRESOWA ZABYTKU NIERUCHOMEGO

3. Miejscowość:

Śladków Duży

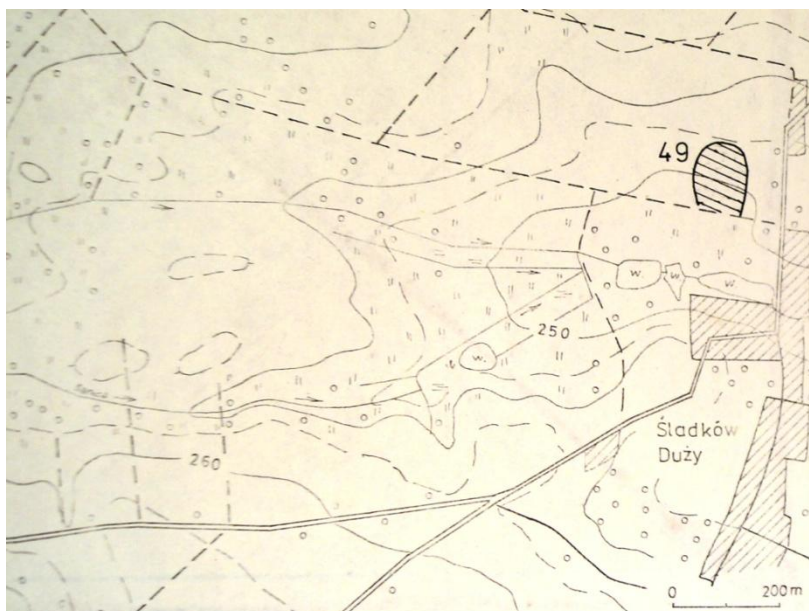
1. Nazwa

Stanowisko archeologiczne

2. Czas powstania

**Ślad osadniczy - kultura przeworska
Osada - prahistoria
Osada - wczesne średniowiecze**

8. Fotografia z opisem wskazującym orientację albo mapa z zaznaczonym stanowiskiem archeologicznym



Źródło: Archiwum Zakładowe Wojewódzki Urząd Ochrony Zabytków w Kielcach

4. Adres

Nr obszaru 91-63
Nr stanowiska w miejscowości 11
Nr stanowiska na obszarze 49

5. Przynależność administracyjna

Województwo świętokrzyskie

Powiat kielecki

Gmina Chmielnik

6. Formy ochrony

7. Opracowanie karty (autor, data i podpis)

**Dariusz Kalina
25.05.2019 r.**

GEZ
27

KARTA ADRESOWA ZABYTKU NIERUCHOMEGO

3. Miejscowość:

Śladków Duży

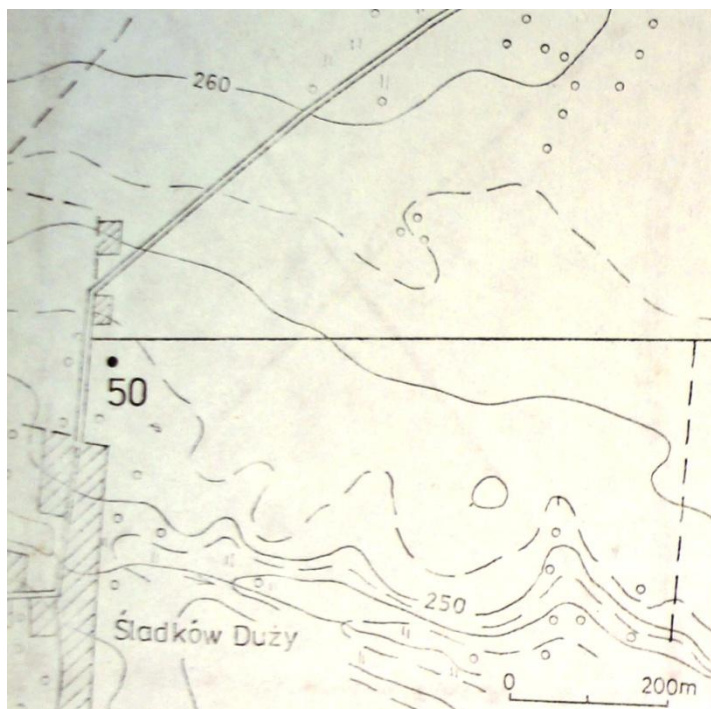
1. Nazwa

Stanowisko archeologiczne

2. Czas powstania

**Ślad osad.
Prahist.
Ślad osad.
Wczesne średniowiecze**

8. Fotografia z opisem wskazującym orientację albo mapa z zaznaczonym stanowiskiem archeologicznym



4. Adres

Nr obszaru 91-63
Nr stanowiska w miejscowości 12
Nr stanowiska na obszarze 50

5. Przynależność administracyjna

Województwo świętokrzyskie

Powiat kielecki

Gmina Chmielnik

6. Formy ochrony

7. Opracowanie karty (autor, data i podpis)

Dariusz Kalina
25.05.2019 r.

Źródło: Archiwum Zakładowe Wojewódzki Urząd Ochrony Zabytków w Kielcach

**GEZ
28**

KARTA ADRESOWA ZABYTKU NIERUCHOMEGO

3. Miejscowość:

Śladków Duży

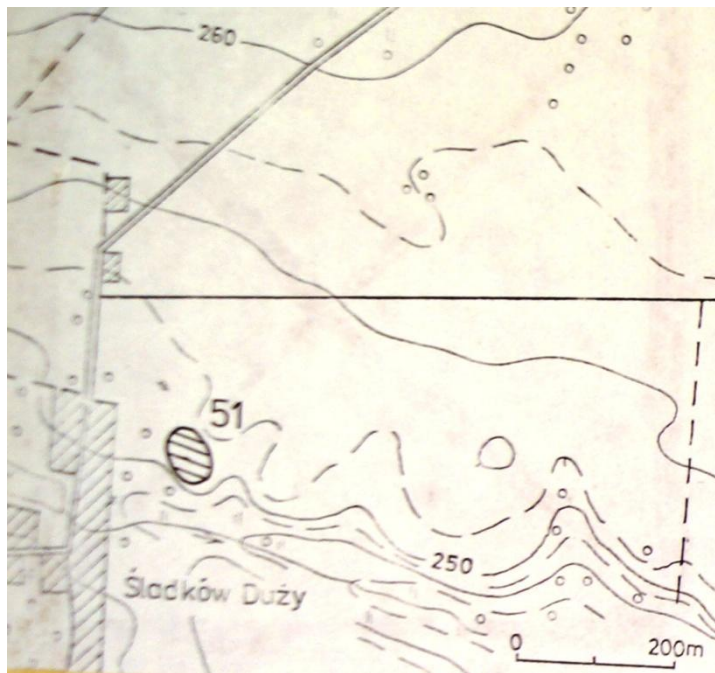
1. Nazwa

Stanowisko archeologiczne

2. Czas powstania

Osada - kultura łużycka

8. Fotografia z opisem wskazującym orientację albo mapa z zaznaczonym stanowiskiem archeologicznym



Źródło: Archiwum Zakładowe Wojewódzki Urząd Ochrony Zabytków w Kielcach

4. Adres

Nr obszaru 91-63
Nr stanowiska w miejscowości 13
Nr stanowiska na obszarze 51

5. Przynależność administracyjna

Województwo świętokrzyskie

Powiat kielecki

Gmina Chmielnik

6. Formy ochrony

7. Opracowanie karty (autor, data i podpis)

**Dariusz Kalina
11.06.2019 r.**

GEZ
29

KARTA ADRESOWA ZABYTKU NIERUCHOMEGO

3. Miejscowość:

Śladków Duży

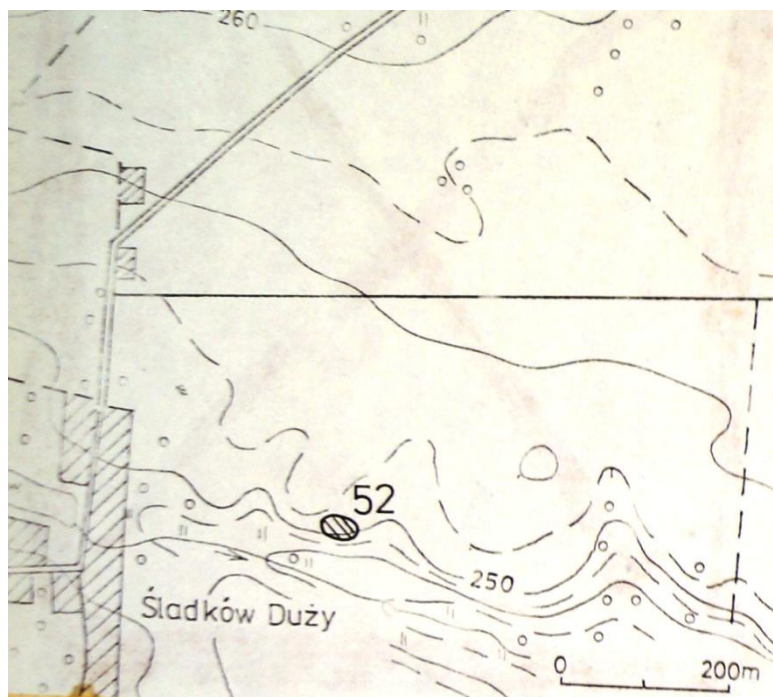
1. Nazwa

Stanowisko archeologiczne

2. Czas powstania

**Osada
Przedhist,**

8. Fotografia z opisem wskazującym orientację albo mapa z zaznaczonym stanowiskiem archeologicznym



Źródło: Archiwum Zakładowe Wojewódzki Urząd Ochrony Zabytków w Kielcach

4. Adres

Nr obszaru 91-63

Nr stanowiska w miejscowości 14

Nr stanowiska na obszarze 52

5. Przynależność administracyjna

Województwo świętokrzyskie

Powiat kielecki

Gmina Chmielnik

6. Formy ochrony

7. Opracowanie karty (autor, data i podpis)

**Dariusz Kalina
25.05.2019 r.**

GEZ
30

KARTA ADRESOWA ZABYTKU NIERUCHOMEGO

3. Miejscowość:

Śladków Duży

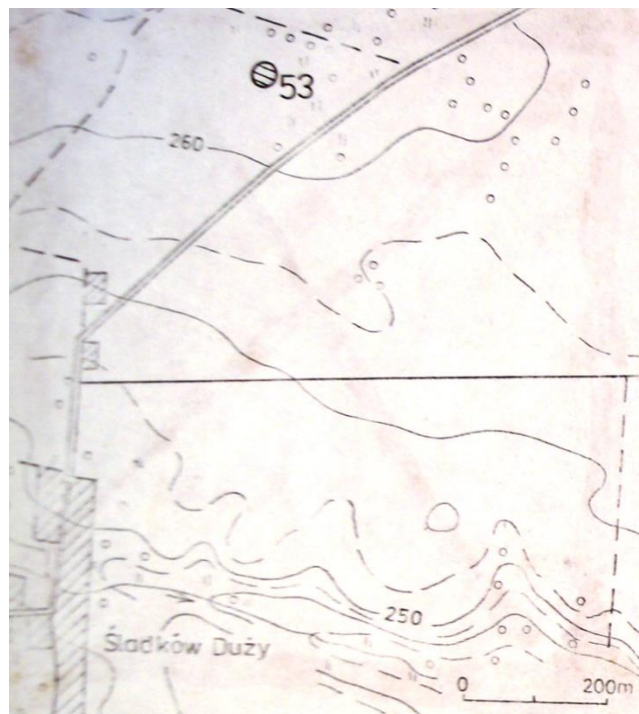
1. Nazwa

Stanowisko archeologiczne

2. Czas powstania

**Ślad osad.
Przedhist.
Ślad osad.
Wczesneśredn.**

8. Fotografia z opisem wskazującym orientację albo mapa z zaznaczonym stanowiskiem archeologicznym



Źródło: Archiwum Zakładowe Wojewódzki Urząd Ochrony Zabytków w Kielcach

4. Adres

Nr obszaru 91-63
Nr stanowiska w miejscowości 15
Nr stanowiska na obszarze 53

5. Przynależność administracyjna

Województwo świętokrzyskie

Powiat kielecki

Gmina Chmielnik

6. Formy ochrony

7. Opracowanie karty (autor, data i podpis)

Dariusz Kalina
25.05.2019 r.

GEZ
31

KARTA ADRESOWA ZABYTKU NIERUCHOMEGO

3. Miejscowość:

Śladków Duży

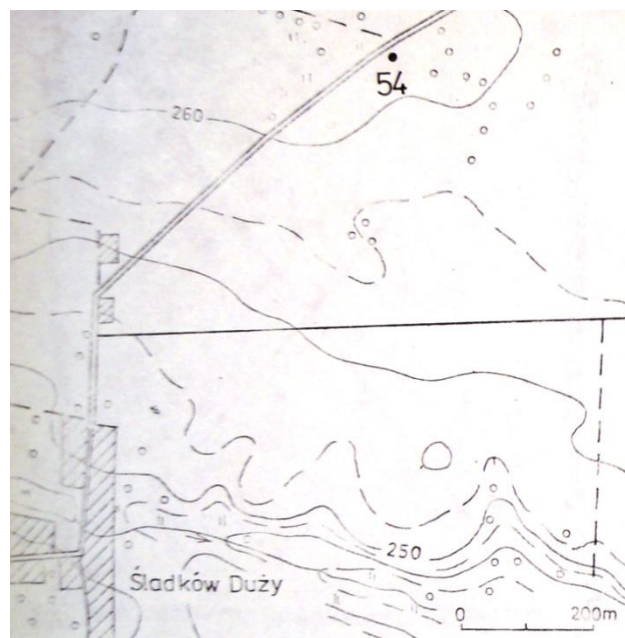
1. Nazwa

Stanowisko archeologiczne

2. Czas powstania

**Ślad osad.
Przedhist.**

8. Fotografia z opisem wskazującym orientację albo mapa z zaznaczonym stanowiskiem archeologicznym



Źródło: Archiwum Zakładowe Wojewódzki Urząd Ochrony Zabytków w Kielcach

4. Adres

Nr obszaru 91-63
Nr stanowiska w miejscowości 16
Nr stanowiska na obszarze 54

5. Przynależność administracyjna

Województwo świętokrzyskie

Powiat kielecki

Gmina Chmielnik

6. Formy ochrony

7. Opracowanie karty (autor, data i podpis)

Dariusz Kalina
25.05.2019 r.

**GEZ
32**

KARTA ADRESOWA ZABYTKU NIERUCHOMEGO

3. Miejscowość:

Śladków Duży

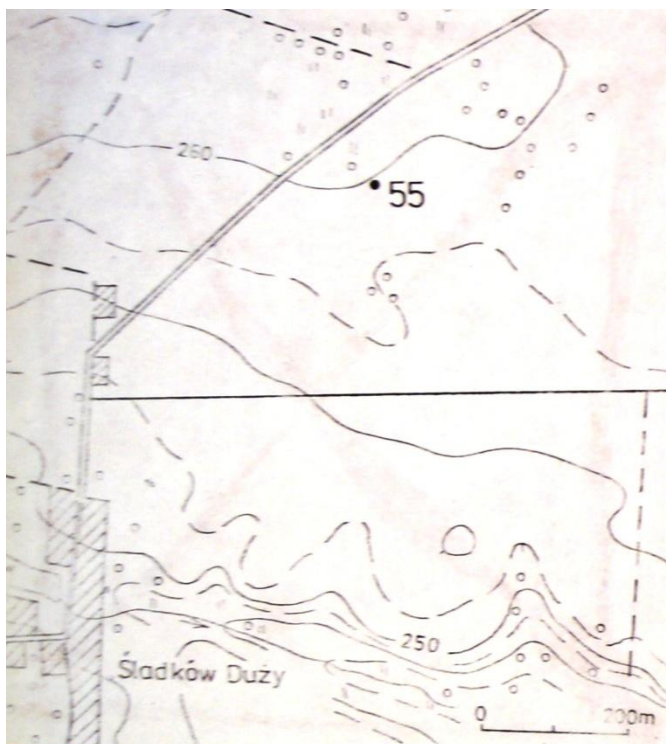
1. Nazwa

Stanowisko archeologiczne

2. Czas powstania

**Ślad osad.
Przedhist.**

8. Fotografia z opisem wskazującym orientację albo mapa z zaznaczonym stanowiskiem archeologicznym



Źródło: Archiwum Zakładowe Wojewódzki Urząd Ochrony Zabytków w Kielcach

4. Adres

Nr obszaru 91-63
Nr stanowiska w miejscowości 17
Nr stanowiska na obszarze 55

5. Przynależność administracyjna

Województwo świętokrzyskie

Powiat kielecki

Gmina Chmielnik

6. Formy ochrony

7. Opracowanie karty (autor, data i podpis)

**Dariusz Kalina
25.05.2019 r.**

**GEZ
33**

KARTA ADRESOWA ZABYTKU NIERUCHOMEGO

3. Miejscowość:

Śladków Duży

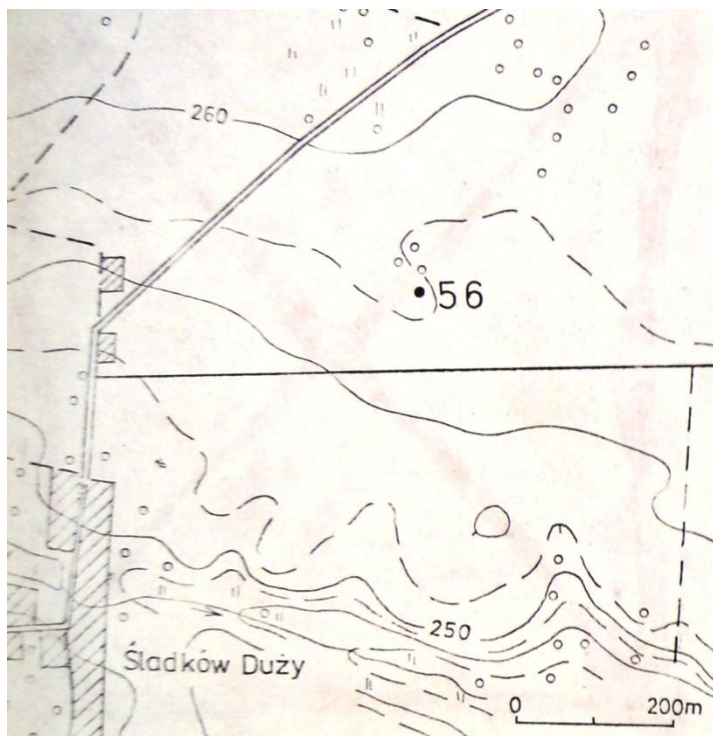
1. Nazwa

Stanowisko archeologiczne

2. Czas powstania

**Ślad osad.
Przedhist.**

8. Fotografia z opisem wskazującym orientację albo mapa z zaznaczonym stanowiskiem archeologicznym



Źródło: Archiwum Zakładowe Wojewódzki Urząd Ochrony Zabytków w Kielcach

4. Adres

Nr obszaru 91-63
Nr stanowiska w miejscowości 18
Nr stanowiska na obszarze 56

5. Przynależność administracyjna

Województwo świętokrzyskie

Powiat kielecki

Gmina Chmielnik

6. Formy ochrony

7. Opracowanie karty (autor, data i podpis)

**Dariusz Kalina
25.05.2019 r.**

GEZ
34

KARTA ADRESOWA ZABYTKU NIERUCHOMEGO

3. Miejscowość:

Sędziejowice

1. Nazwa

Stanowisko archeologiczne

2. Czas powstania

**Osada
Neolit**

8. Fotografia z opisem wskazującym orientację albo mapa z zaznaczonym stanowiskiem archeologicznym



Źródło: Archiwum Zakładowe Wojewódzki Urząd Ochrony Zabytków w Kielcach

4. Adres

Nr obszaru 91-63
Nr stanowiska w miejscowości 1
Nr stanowiska na obszarze 57

5. Przynależność administracyjna

Województwo świętokrzyskie

Powiat kielecki

Gmina Chmielnik

6. Formy ochrony

7. Opracowanie karty (autor, data i podpis)

Dariusz Kalina
25.05.2019 r.

GEZ
35

KARTA ADRESOWA ZABYTKU NIERUCHOMEGO

3. Miejscowość:

Sędziejowice

1. Nazwa

Stanowisko archeologiczne

2. Czas powstania

**Osada
Neolit**

8. Fotografia z opisem wskazującym orientację albo mapa z zaznaczonym stanowiskiem archeologicznym



Źródło: Archiwum Zakładowe Wojewódzki Urząd Ochrony Zabytków w Kielcach

4. Adres

Nr obszaru 91-63
Nr stanowiska w miejscowości 7
Nr stanowiska na obszarze 58

5. Przynależność administracyjna

Województwo świętokrzyskie

Powiat kielecki

Gmina Chmielnik

6. Formy ochrony

7. Opracowanie karty (autor, data i podpis)

Dariusz Kalina
25.05.2019 r.

**GEZ
36**

KARTA ADRESOWA ZABYTKU NIERUCHOMEGO

3. Miejscowość:

Sędziejowice

1. Nazwa

Stanowisko archeologiczne

2. Czas powstania

**Osada
Średniowieczna**

8. Fotografia z opisem wskazującym orientację albo mapa z zaznaczonym stanowiskiem archeologicznym



Źródło: Archiwum Zakładowe Wojewódzki Urząd Ochrony Zabytków w Kielcach

4. Adres

Nr obszaru 91-63
Nr stanowiska w miejscowości 8
Nr stanowiska na obszarze 59

5. Przynależność administracyjna

Województwo świętokrzyskie

Powiat kielecki

Gmina Chmielnik

6. Formy ochrony

7. Opracowanie karty (autor, data i podpis)

**Dariusz Kalina
25.05.2019 r.**

GEZ
37

KARTA ADRESOWA ZABYTKU NIERUCHOMEGO

3. Miejscowość:

Sędziejowice

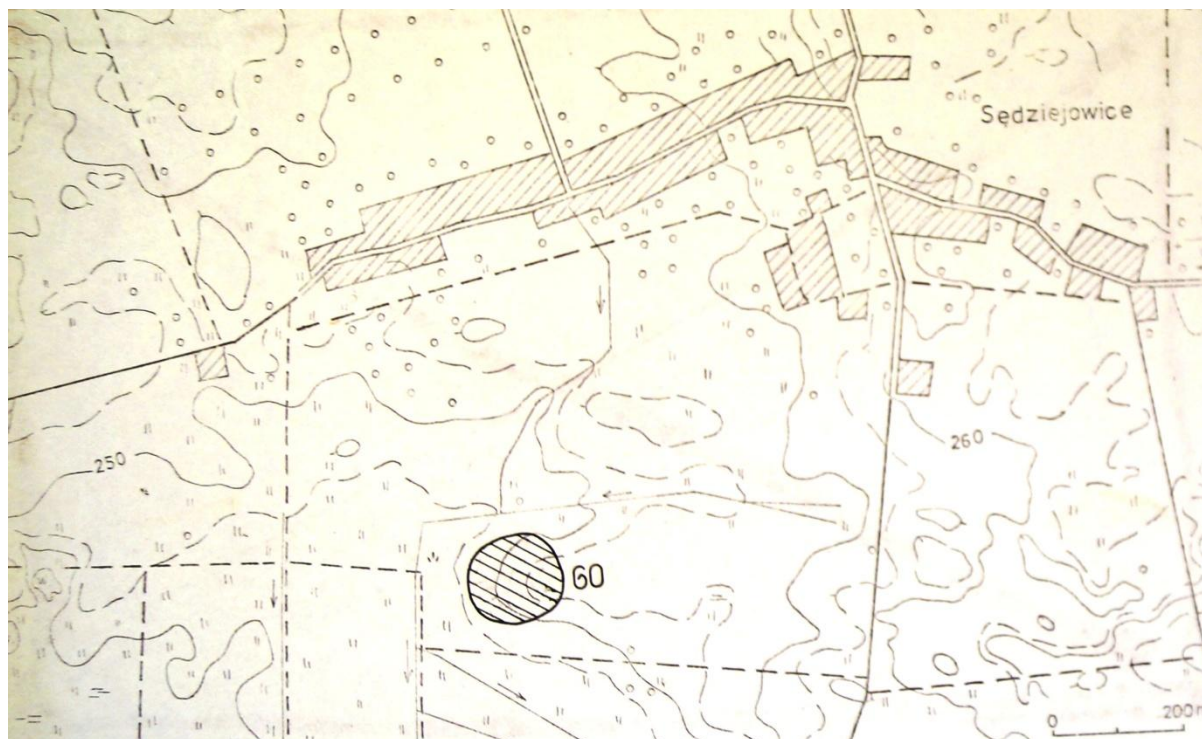
1. Nazwa

Stanowisko archeologiczne

2. Czas powstania

**Osada
Przedhist.
Osada
Wczesne średniowiecze**

8. Fotografia z opisem wskazującym orientację albo mapa z zaznaczonym stanowiskiem archeologicznym



4. Adres

Nr obszaru 91-63
Nr stanowiska w miejscowości 9
Nr stanowiska na obszarze 60

5. Przynależność administracyjna

Województwo świętokrzyskie

Powiat kielecki

Gmina Chmielnik

6. Formy ochrony

7. Opracowanie karty (autor, data i podpis)

**Dariusz Kalina
25.05.2019 r.**

Źródło: Archiwum Zakładowe Wojewódzki Urząd Ochrony Zabytków w Kielcach

**GEZ
38**

KARTA ADRESOWA ZABYTKU NIERUCHOMEGO

3. Miejscowość:

Sędziejowice

1. Nazwa

Stanowisko archeologiczne

2. Czas powstania

**Osada - prahistoria
Osada - wczesne średniowiecze
Osada - kultura łużycka**

8. Fotografia z opisem wskazującym orientację albo mapa z zaznaczonym stanowiskiem archeologicznym

4. Adres

Nr obszaru 91-63
Nr stanowiska w miejscowości 10
Nr stanowiska na obszarze 61



Źródło: Archiwum Zakładowe Wojewódzki Urząd Ochrony Zabytków w Kielcach

5. Przynależność administracyjna

Województwo świętokrzyskie

Powiat kielecki

Gmina Chmielnik

6. Formy ochrony

7. Opracowanie karty (autor, data i podpis)

**Dariusz Kalina
25.05.2019 r.**

GEZ
39

KARTA ADRESOWA ZABYTKU NIERUCHOMEGO

3. Miejscowość:

Sędziejowice

1. Nazwa

Stanowisko archeologiczne

2. Czas powstania

**Osada
Prahist.
Osada
Wczesne średniowiecze**

8. Fotografia z opisem wskazującym orientację albo mapa z zaznaczonym stanowiskiem archeologicznym



Źródło: Archiwum Zakładowe Wojewódzki Urząd Ochrony Zabytków w Kielcach

4. Adres

Nr obszaru 91-63
Nr stanowiska w miejscowości 11
Nr stanowiska na obszarze 62

5. Przynależność administracyjna

Województwo świętokrzyskie

Powiat kielecki

Gmina Chmielnik

6. Formy ochrony

7. Opracowanie karty (autor, data i podpis)

**Dariusz Kalina
25.05.2019 r.**

**GEZ
40**

KARTA ADRESOWA ZABYTKU NIERUCHOMEGO

3. Miejscowość:

Sędziejowice

1. Nazwa

Stanowisko archeologiczne

2. Czas powstania

**Osada
Prahist.
Osada
Wczesne średniowiecze**

8. Fotografia z opisem wskazującym orientację albo mapa z zaznaczonym stanowiskiem archeologicznym



4. Adres

Nr obszaru 91-63
Nr stanowiska w miejscowości 12
Nr stanowiska na obszarze 63

5. Przynależność administracyjna

Województwo świętokrzyskie

Powiat kielecki

Gmina Chmielnik

6. Formy ochrony

7. Opracowanie karty (autor, data i podpis)

**Dariusz Kalina
25.05.2019 r.**

Źródło: Archiwum Zakładowe Wojewódzki Urząd Ochrony Zabytków w Kielcach

GEZ
41

KARTA ADRESOWA ZABYTKU NIERUCHOMEGO

3. Miejscowość:

Sędziejowice

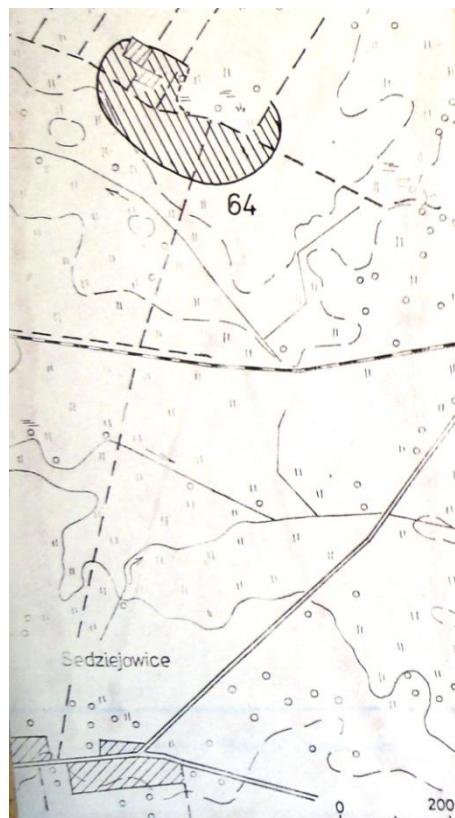
1. Nazwa

Stanowisko archeologiczne

2. Czas powstania

**Ślad osadniczy - neolit
Osada - kultura łużycka**

8. Fotografia z opisem wskazującym orientację albo mapa z zaznaczonym stanowiskiem archeologicznym



4. Adres

Nr obszaru 91-63
Nr stanowiska w miejscowości 13
Nr stanowiska na obszarze 64

5. Przynależność administracyjna

Województwo świętokrzyskie

Powiat kielecki

Gmina Chmielnik

6. Formy ochrony

7. Opracowanie karty (autor, data i podpis)

Dariusz Kalina
25.05.2019 r.

Źródło: Archiwum Zakładowe Wojewódzki Urząd Ochrony Zabytków w Kielcach

GEZ
42

KARTA ADRESOWA ZABYTKU NIERUCHOMEGO

3. Miejscowość:

Sędziejowice

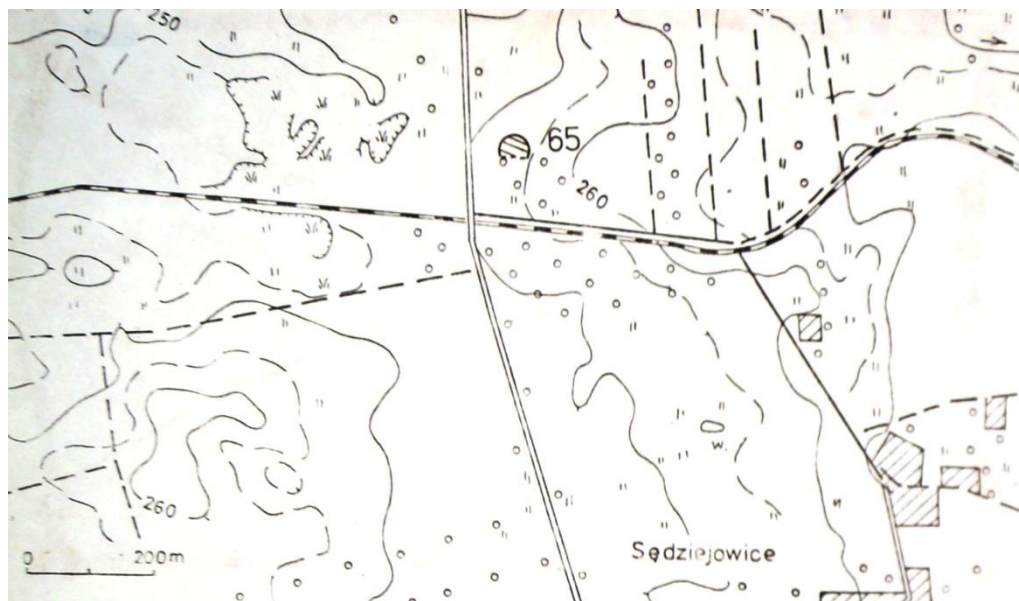
1. Nazwa

Stanowisko archeologiczne

2. Czas powstania

**Osada
Średniowiecze
Ślad osadniczy
Prahist.**

8. Fotografia z opisem wskazującym orientację albo mapa z zaznaczonym stanowiskiem archeologicznym



Źródło: Archiwum Zakładowe Wojewódzki Urząd Ochrony Zabytków w Kielcach

4. Adres

Nr obszaru 91-63
Nr stanowiska w miejscowości 14
Nr stanowiska na obszarze 65

5. Przynależność administracyjna

Województwo świętokrzyskie

Powiat kielecki

Gmina Chmielnik

6. Formy ochrony

7. Opracowanie karty (autor, data i podpis)

**Dariusz Kalina
11.06.2019 r.**

**GEZ
43**

KARTA ADRESOWA ZABYTKU NIERUCHOMEGO

3. Miejscowość:

Sędziejowice

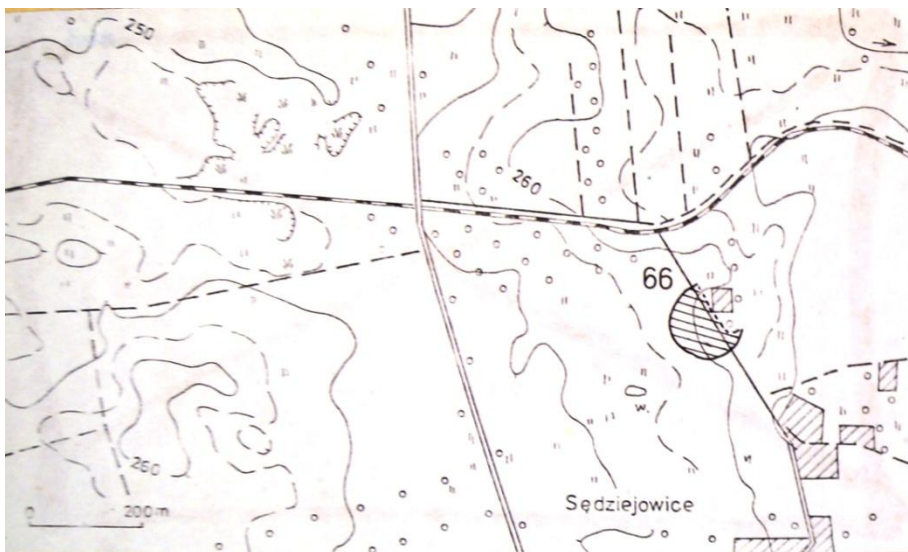
1. Nazwa

Stanowisko archeologiczne

2. Czas powstania

**Osada
Średniowiecze**

8. Fotografia z opisem wskazującym orientację albo mapa z zaznaczonym stanowiskiem archeologicznym



Źródło: Archiwum Zakładowe Wojewódzki Urząd Ochrony Zabytków w Kielcach

4. Adres

Nr obszaru 91-63
Nr stanowiska w miejscowości 15
Nr stanowiska na obszarze 66

5. Przynależność administracyjna

Województwo świętokrzyskie

Powiat kielecki

Gmina Chmielnik

6. Formy ochrony

7. Opracowanie karty (autor, data i podpis)

**Dariusz Kalina
11.06.2019 r.**

**GEZ
44**

KARTA ADRESOWA ZABYTKU NIERUCHOMEGO

3. Miejscowość:

Sędziejowice

1. Nazwa

Stanowisko archeologiczne

2. Czas powstania

**Ślad osadniczy - kultura mierzanowicka
Osada - prahistoria
Osada - wczesne średniowiecze**

8. Fotografia z opisem wskazującym orientację albo mapa z zaznaczonym stanowiskiem archeologicznym



Źródło: Archiwum Zakładowe Wojewódzki Urząd Ochrony Zabytków w Kielcach

4. Adres

Nr obszaru 91-63
Nr stanowiska w miejscowości 16
Nr stanowiska na obszarze 67

5. Przynależność administracyjna

Województwo świętokrzyskie

Powiat kielecki

Gmina Chmielnik

6. Formy ochrony

7. Opracowanie karty (autor, data i podpis)

**Dariusz Kalina
11.06.2019 r.**

**GEZ
45**

KARTA ADRESOWA ZABYTKU NIERUCHOMEGO

3. Miejscowość:

Sędziejowice

1. Nazwa

Stanowisko archeologiczne

2. Czas powstania

**Osada - prahistoria
Osada - wczesne średniowiecze
Osada - kultura mierzanowicka**

8. Fotografia z opisem wskazującym orientację albo mapa z zaznaczonym stanowiskiem archeologicznym



Źródło: Archiwum Zakładowe Wojewódzki Urząd Ochrony Zabytków w Kielcach

4. Adres

Nr obszaru 91-63
Nr stanowiska w miejscowości 17
Nr stanowiska na obszarze 68

5. Przynależność administracyjna

Województwo świętokrzyskie

Powiat kielecki

Gmina Chmielnik

6. Formy ochrony

7. Opracowanie karty (autor, data i podpis)

**Dariusz Kalina
11.06.2019 r.**

**GEZ
46**

KARTA ADRESOWA ZABYTKU NIERUCHOMEGO

3. Miejscowość:

Sędziejowice

1. Nazwa

Stanowisko archeologiczne

2. Czas powstania

**Osada
Średniowiecze
Osada
Prahist.**

8. Fotografia z opisem wskazującym orientację albo mapa z zaznaczonym stanowiskiem archeologicznym



Źródło: Archiwum Zakładowe Wojewódzki Urząd Ochrony Zabytków w Kielcach

4. Adres

Nr obszaru 91-63
Nr stanowiska w miejscowości 18
Nr stanowiska na obszarze 69

5. Przynależność administracyjna

Województwo świętokrzyskie

Powiat kielecki

Gmina Chmielnik

6. Formy ochrony

7. Opracowanie karty (autor, data i podpis)

**Dariusz Kalina
25.05.2019 r.**

**GEZ
47**

KARTA ADRESOWA ZABYTKU NIERUCHOMEGO

3. Miejscowość:

Sędziejowice

1. Nazwa

Stanowisko archeologiczne

2. Czas powstania

**Ślad osadniczy
Prahist.**

8. Fotografia z opisem wskazującym orientację albo mapa z zaznaczonym stanowiskiem archeologicznym



Źródło: Archiwum Zakładowe Wojewódzki Urząd Ochrony Zabytków w Kielcach

4. Adres

Nr obszaru 91-63
Nr stanowiska w miejscowości 19
Nr stanowiska na obszarze 70

5. Przynależność administracyjna

Województwo świętokrzyskie

Powiat kielecki

Gmina Chmielnik

6. Formy ochrony

7. Opracowanie karty (autor, data i podpis)

**Dariusz Kalina
25.05.2019 r.**

GEZ
48

KARTA ADRESOWA ZABYTKU NIERUCHOMEGO

3. Miejscowość:

Sędziejowice

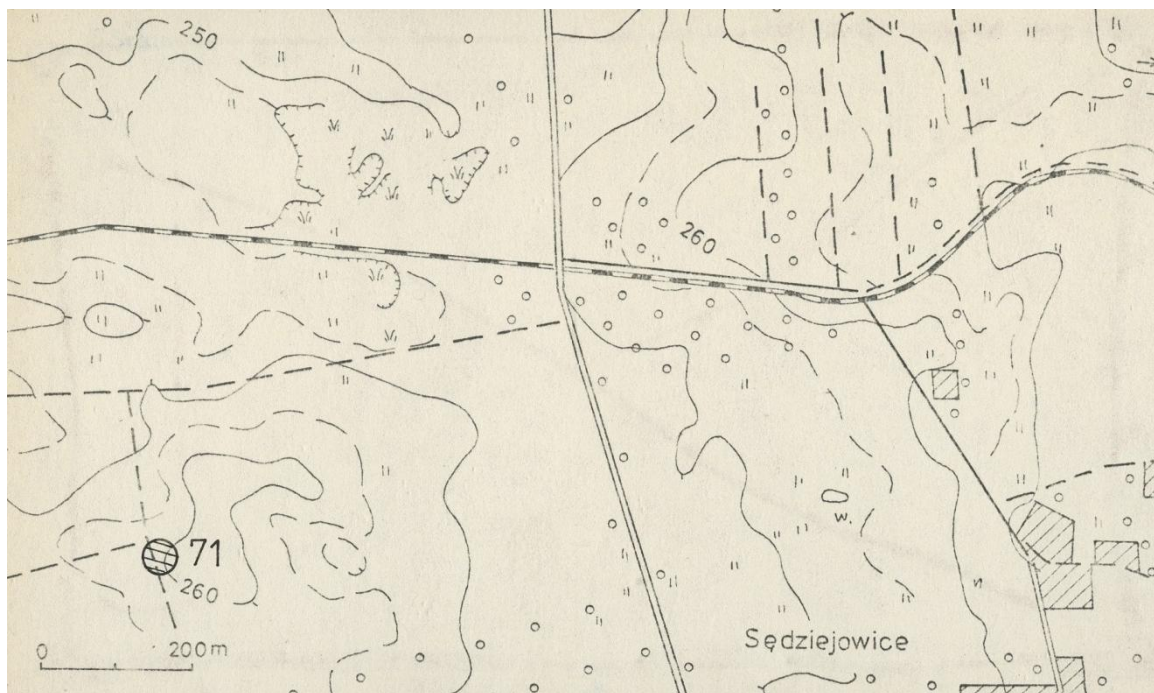
1. Nazwa

Stanowisko archeologiczne

2. Czas powstania

Ślad osadniczy - kultura łużycka
Ślad osadniczy - prahistoria

8. Fotografia z opisem wskazującym orientację albo mapa z zaznaczonym stanowiskiem archeologicznym



Źródło: Archiwum Zakładowe Wojewódzki Urząd Ochrony Zabytków w Kielcach

4. Adres

Nr obszaru 91-63
Nr stanowiska w miejscowości 20
Nr stanowiska na obszarze 71

5. Przynależność administracyjna

Województwo świętokrzyskie

Powiat kielecki

Gmina Chmielnik

6. Formy ochrony

7. Opracowanie karty (autor, data i podpis)

Dariusz Kalina
20.05.2019 r.

GEZ
49

KARTA ADRESOWA ZABYTKU NIERUCHOMEGO

3. Miejscowość:

Sędziejowice

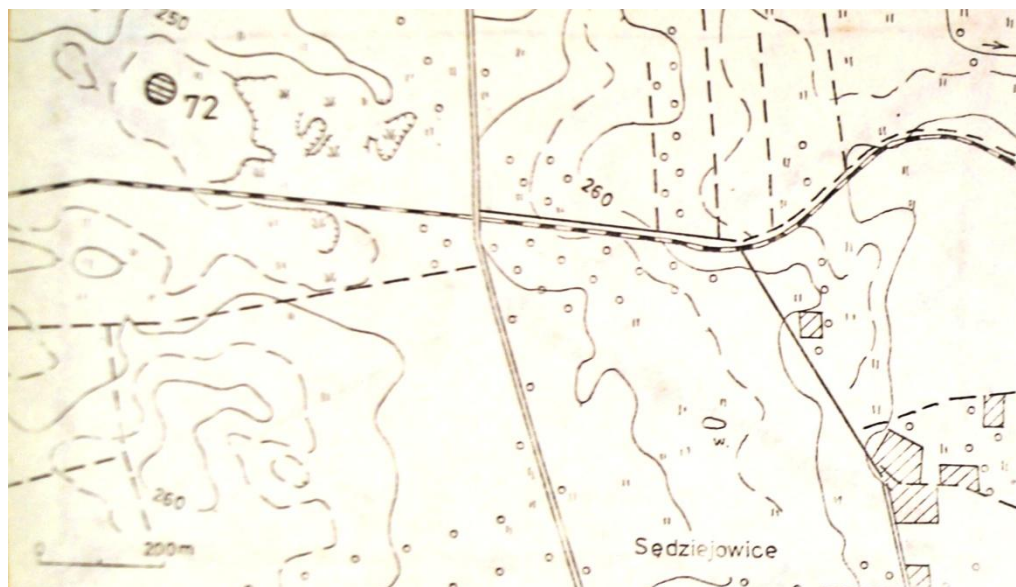
1. Nazwa

Stanowisko archeologiczne

2. Czas powstania

Ślad osadniczy - kultura łużycka

8. Fotografia z opisem wskazującym orientację albo mapa z zaznaczonym stanowiskiem archeologicznym



Źródło: Archiwum Zakładowe Wojewódzki Urząd Ochrony Zabytków w Kielcach

4. Adres

Nr obszaru 91-63

Nr stanowiska w miejscowości 21

Nr stanowiska na obszarze 72

5. Przynależność administracyjna

Województwo świętokrzyskie

Powiat kielecki

Gmina Chmielnik

6. Formy ochrony

7. Opracowanie karty (autor, data i podpis)

Dariusz Kalina
20.05.2019 r.

**GEZ
50**

KARTA ADRESOWA ZABYTKU NIERUCHOMEGO

3. Miejscowość:

Sędziejowice

1. Nazwa

Stanowisko archeologiczne

2. Czas powstania

**Ślad osadniczy
Prahist.**

8. Fotografia z opisem wskazującym orientację albo mapa z zaznaczonym stanowiskiem archeologicznym



Źródło: Archiwum Zakładowe Wojewódzki Urząd Ochrony Zabytków w Kielcach

4. Adres

Nr obszaru 91-63
Nr stanowiska w miejscowości 22
Nr stanowiska na obszarze 73

5. Przynależność administracyjna

Województwo świętokrzyskie

Powiat kielecki

Gmina Chmielnik

6. Formy ochrony

7. Opracowanie karty (autor, data i podpis)

**Dariusz Kalina
25.05.2019 r.**

GEZ
51

KARTA ADRESOWA ZABYTKU NIERUCHOMEGO

3. Miejscowość:

Sędziejowice

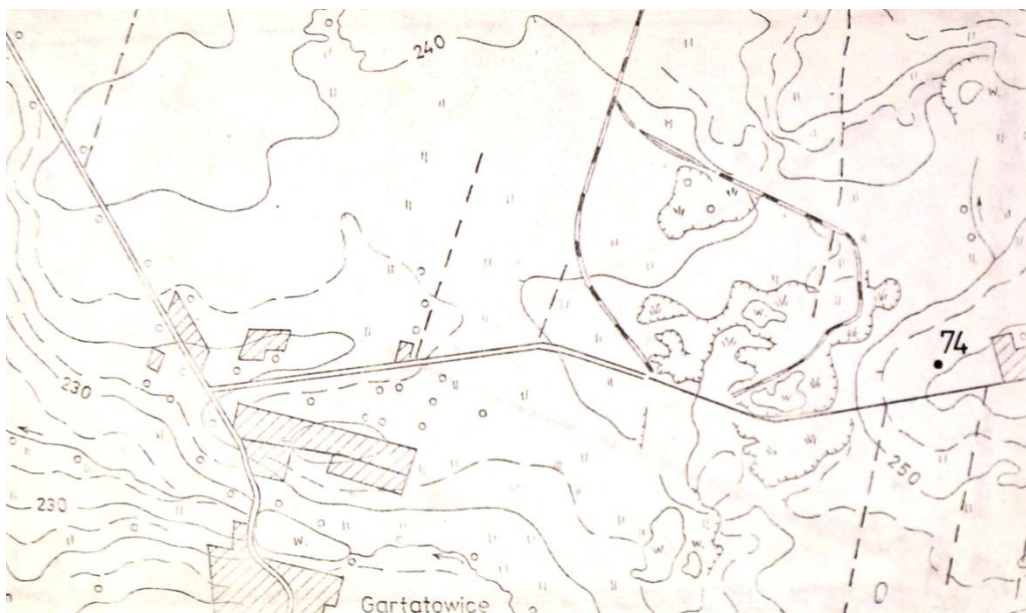
1. Nazwa

Stanowisko archeologiczne

2. Czas powstania

**Ślad osadniczy
Prahist.**

8. Fotografia z opisem wskazującym orientację albo mapa z zaznaczonym stanowiskiem archeologicznym



Źródło: Archiwum Zakładowe Wojewódzki Urząd Ochrony Zabytków w Kielcach

4. Adres

Nr obszaru 91-63
Nr stanowiska w miejscowości 23
Nr stanowiska na obszarze 74

5. Przynależność administracyjna

Województwo świętokrzyskie

Powiat kielecki

Gmina Chmielnik

6. Formy ochrony

7. Opracowanie karty (autor, data i podpis)

Dariusz Kalina
25.05.2019 r.

GEZ
52

KARTA ADRESOWA ZABYTKU NIERUCHOMEGO

3. Miejscowość:

Sędziejowice

1. Nazwa

Stanowisko archeologiczne

2. Czas powstania

Ślad osadniczy - kultura łużycka

8. Fotografia z opisem wskazującym orientację albo mapa z zaznaczonym stanowiskiem archeologicznym

4. Adres

Nr obszaru 91-63

Nr stanowiska w miejscowości 24

Nr stanowiska na obszarze 75



5. Przynależność administracyjna

Województwo świętokrzyskie

Powiat kielecki

Gmina Chmielnik

6. Formy ochrony

7. Opracowanie karty (autor, data i podpis)

Dariusz Kalina
25.05.2019 r.

Źródło: Archiwum Zakładowe Wojewódzki Urząd Ochrony Zabytków w Kielcach

**GEZ
53**

KARTA ADRESOWA ZABYTKU NIERUCHOMEGO

3. Miejscowość:

Sędziejowice

1. Nazwa

Stanowisko archeologiczne

2. Czas powstania

**Ślad osadniczy
Prahist.**

8. Fotografia z opisem wskazującym orientację albo mapa z zaznaczonym stanowiskiem archeologicznym



4. Adres

Nr obszaru 91-63
Nr stanowiska w miejscowości 25
Nr stanowiska na obszarze 76

5. Przynależność administracyjna

Województwo świętokrzyskie

Powiat kielecki

Gmina Chmielnik

6. Formy ochrony

Źródło: Archiwum Zakładowe Wojewódzki Urząd Ochrony Zabytków w Kielcach

7. Opracowanie karty (autor, data i podpis)

**Dariusz Kalina
25.05.2019 r.**

**GEZ
54**

KARTA ADRESOWA ZABYTKU NIERUCHOMEGO

3. Miejscowość:

Jasień

1. Nazwa

Stanowisko archeologiczne

2. Czas powstania

Znalezisko luźne - neolit

8. Fotografia z opisem wskazującym orientację albo mapa z zaznaczonym stanowiskiem archeologicznym

Brak wskazanej lokalizacji stanowiska

4. Adres

Nr obszaru 91-63

Nr stanowiska w miejscowości :

Nr stanowiska na obszarze :

5. Przynależność administracyjna

Województwo świętokrzyskie

Powiat kielecki

Gmina Chmielnik

6. Formy ochrony

7. Opracowanie karty (autor, data i podpis)

**Dariusz Kalina
25.05.2019 r.**

**GEZ
55**

KARTA ADRESOWA ZABYTKU NIERUCHOMEGO

3. Miejscowość:

Przededworze

1. Nazwa

Stanowisko archeologiczne

2. Czas powstania

**Narzędzia i odpady poprodukcyjne krzemienia –
epoka kamienia**

8. Fotografia z opisem wskazującym orientację albo mapa z zaznaczonym stanowiskiem archeologicznym

Brak wskazanej lokalizacji stanowiska

4. Adres

Nr obszaru 91-63

Nr stanowiska w miejscowości :

Nr stanowiska na obszarze :

5. Przynależność administracyjna

Województwo świętokrzyskie

Powiat kielecki

Gmina Chmielnik

6. Formy ochrony

7. Opracowanie karty (autor, data i podpis)

**Dariusz Kalina
25.05.2019 r.**

**GEZ
56**

KARTA ADRESOWA ZABYTKU NIERUCHOMEGO

3. Miejscowość:

Przededworze

1. Nazwa

Stanowisko archeologiczne

2. Czas powstania

**Stacja krzemienia
Epoka kamienia**

8. Fotografia z opisem wskazującym orientację albo mapa z zaznaczonym stanowiskiem archeologicznym



Źródło: Archiwum Zakładowe Wojewódzki Urząd Ochrony Zabytków w Kielcach

4. Adres

Nr obszaru 91-64
Nr stanowiska w miejscowości 1
Nr stanowiska na obszarze 1

5. Przynależność administracyjna

Województwo świętokrzyskie

Powiat kielecki

Gmina Chmielnik

6. Formy ochrony

7. Opracowanie karty (autor, data i podpis)

**Dariusz Kalina
25.05.2019 r.**

GEZ
57

KARTA ADRESOWA ZABYTKU NIERUCHOMEGO

3. Miejscowość:

Przededworze

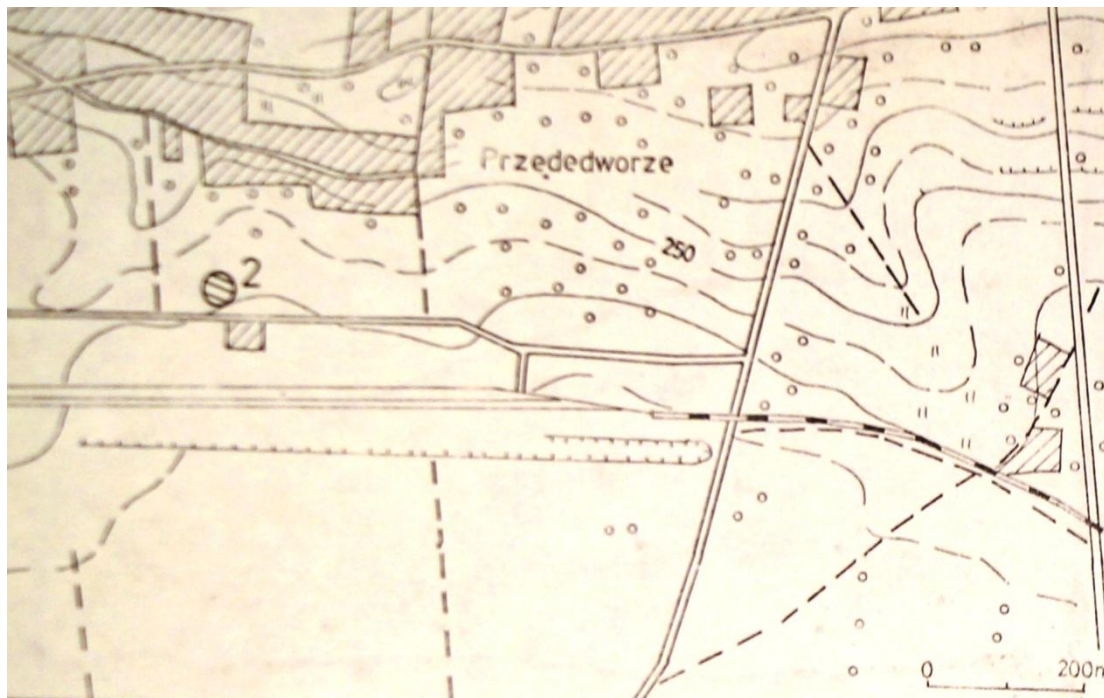
1. Nazwa

Stanowisko archeologiczne

2. Czas powstania

**Ślad osadniczy
Prahist.
Osada Średniowiecze**

8. Fotografia z opisem wskazującym orientację albo mapa z zaznaczonym stanowiskiem archeologicznym



Źródło: Archiwum Zakładowe Wojewódzki Urząd Ochrony Zabytków w Kielcach

4. Adres

Nr obszaru 91-64
Nr stanowiska w miejscowości 2
Nr stanowiska na obszarze 2

5. Przynależność administracyjna

**Województwo świętokrzyskie
Powiat kielecki
Gmina Chmielnik**

6. Formy ochrony

7. Opracowanie karty (autor, data i podpis)

**Dariusz Kalina
25.05.2019 r.**

GEZ
58

KARTA ADRESOWA ZABYTKU NIERUCHOMEGO

3. Miejscowość:

Przededworze

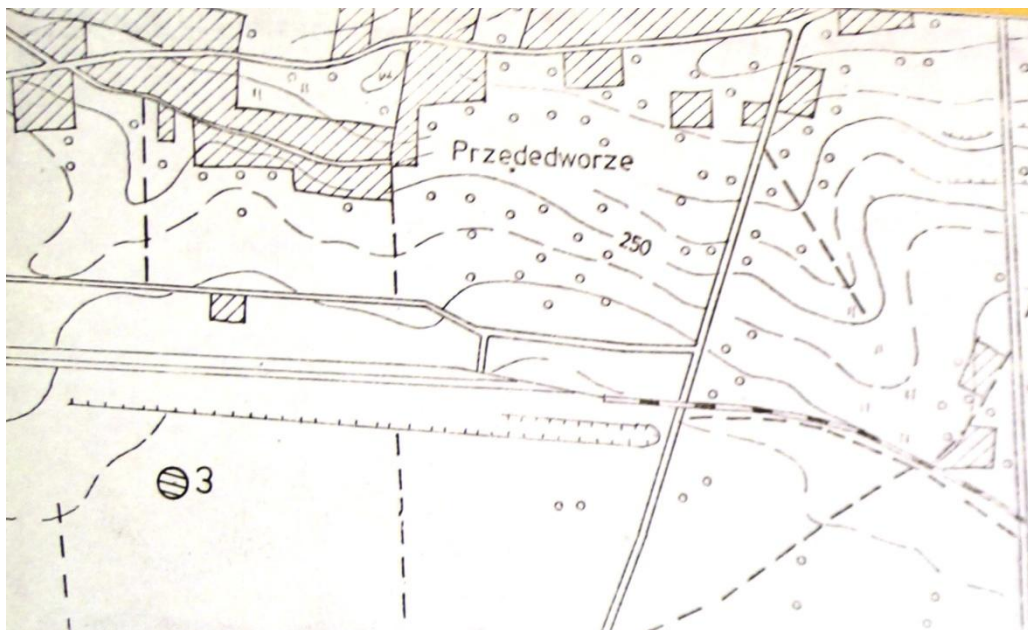
1. Nazwa

Stanowisko archeologiczne

2. Czas powstania

**Ślad osadniczy
Prahist.
Osada
Średniowiecze**

8. Fotografia z opisem wskazującym orientację albo mapa z zaznaczonym stanowiskiem archeologicznym



Źródło: Archiwum Zakładowe Wojewódzki Urząd Ochrony Zabytków w Kielcach

4. Adres

Nr obszaru 91-64
Nr stanowiska w miejscowości 3
Nr stanowiska na obszarze 3

5. Przynależność administracyjna

Województwo świętokrzyskie

Powiat kielecki

Gmina Chmielnik

6. Formy ochrony

7. Opracowanie karty (autor, data i podpis)

Dariusz Kalina
25.05.2019 r.

GEZ
59

KARTA ADRESOWA ZABYTKU NIERUCHOMEGO

3. Miejscowość:

Chmielnik

1. Nazwa

Stanowisko archeologiczne

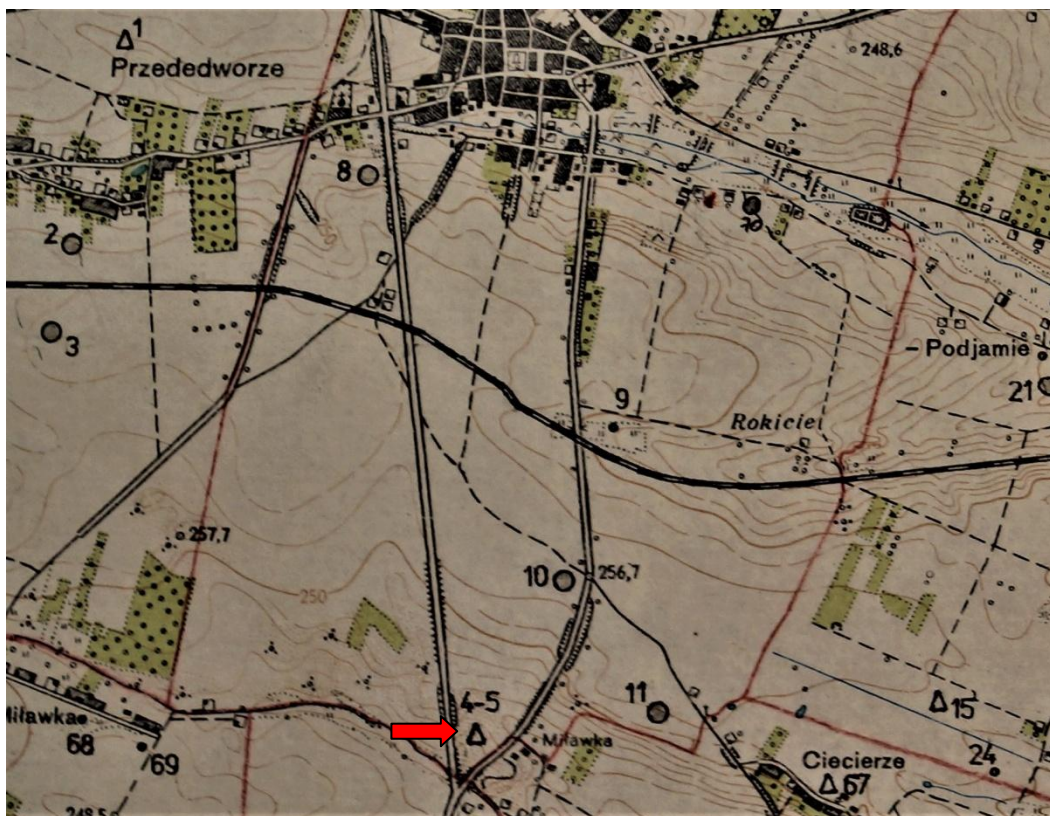
2. Czas powstania

**Osada
Epoka kamienia**

8. Fotografia z opisem wskazującym orientację albo mapa z zaznaczonym stanowiskiem archeologicznym

4. Adres

Nr obszaru 91-64
Nr stanowiska w miejscowości 1
Nr stanowiska na obszarze 4



5. Przynależność administracyjna

**Województwo świętokrzyskie
Powiat kielecki
Gmina Chmielnik**

6. Formy ochrony

7. Opracowanie karty (autor, data i podpis)

**Dariusz Kalina
25.05.2019 r.**

Źródło: Archiwum Zakładowe Wojewódzki Urząd Ochrony Zabytków w Kielcach

GEZ
60

KARTA ADRESOWA ZABYTKU NIERUCHOMEGO

3. Miejscowość:

Chmielnik

1. Nazwa

Stanowisko archeologiczne

2. Czas powstania

Osada epoka kam.

8. Fotografia z opisem wskazującym orientację albo mapa z zaznaczonym stanowiskiem archeologicznym



4. Adres

Nr obszaru 91-64
Nr stanowiska w miejscowości 2
Nr stanowiska na obszarze 5

5. Przynależność administracyjna

Województwo świętokrzyskie

Powiat kielecki

Gmina Chmielnik

6. Formy ochrony

7. Opracowanie karty (autor, data i podpis)

Dariusz Kalina
11.06.2019 r.

Źródło: Archiwum Zakładowe Wojewódzki Urząd Ochrony Zabytków w Kielcach

GEZ
61

KARTA ADRESOWA ZABYTKU NIERUCHOMEGO

3. Miejscowość:

Chmielnik

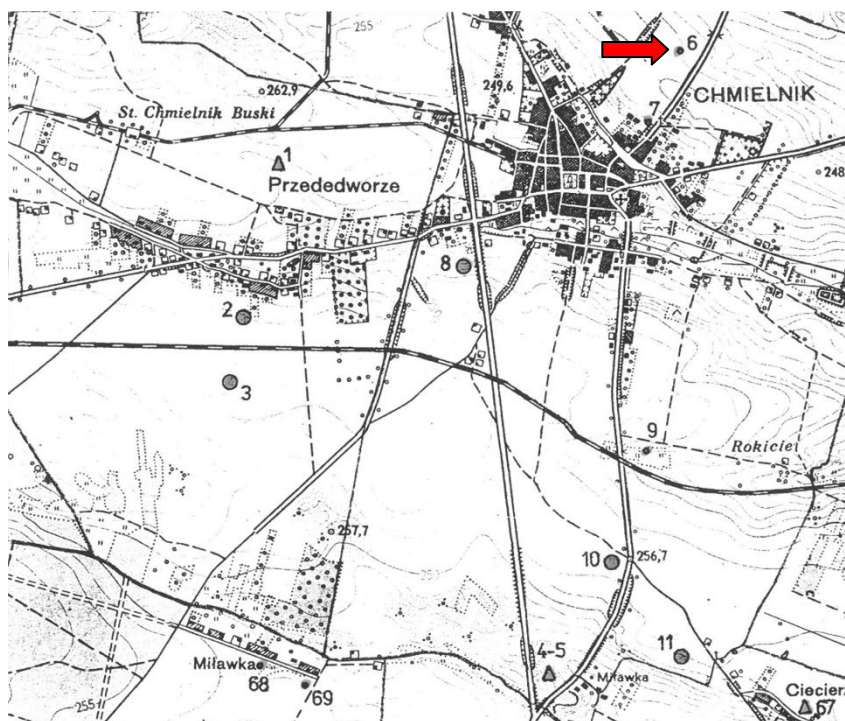
1. Nazwa

Stanowisko archeologiczne

2. Czas powstania

**Ślad osadniczy
Prahist.**

8. Fotografia z opisem wskazującym orientację albo mapa z zaznaczonym stanowiskiem archeologicznym



Źródło: Archiwum Zakładowe Wojewódzki Urząd Ochrony Zabytków w Kielcach

4. Adres

Nr obszaru 91-64
Nr stanowiska w miejscowości 3
Nr stanowiska na obszarze 6

5. Przynależność administracyjna

Województwo świętokrzyskie

Powiat kielecki

Gmina Chmielnik

6. Formy ochrony

7. Opracowanie karty (autor, data i podpis)

Dariusz Kalina
25.05.2019 r.

**GEZ
62**

KARTA ADRESOWA ZABYTKU NIERUCHOMEGO

3. Miejscowość:

Chmielnik

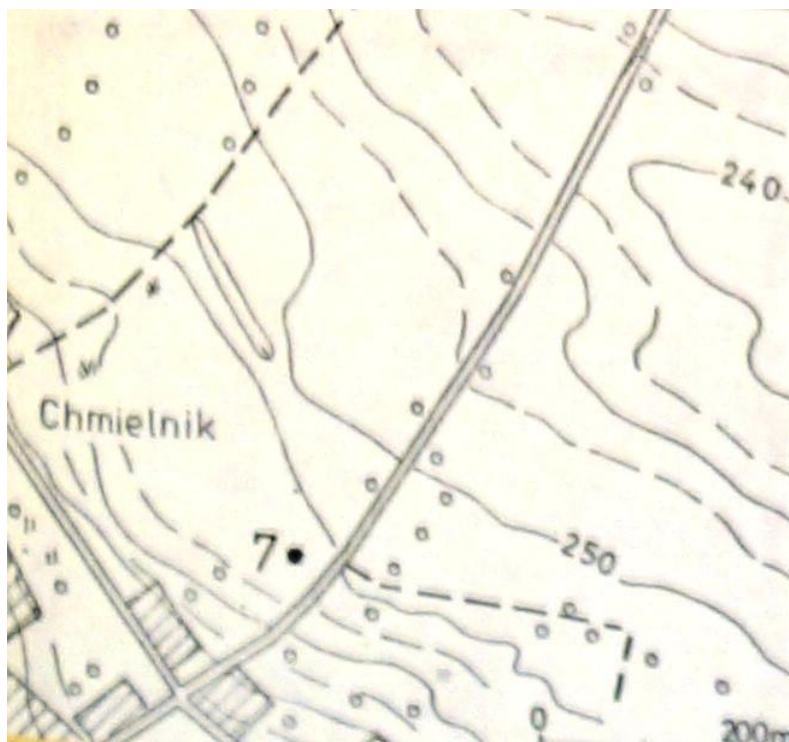
1. Nazwa

Stanowisko archeologiczne

2. Czas powstania

**Ślad osadniczy
Prahist.**

8. Fotografia z opisem wskazującym orientację albo mapa z zaznaczonym stanowiskiem archeologicznym



Źródło: Archiwum Zakładowe Wojewódzki Urząd Ochrony Zabytków w Kielcach

4. Adres

Nr obszaru 91-64
Nr stanowiska w miejscowości 4
Nr stanowiska na obszarze 7

5. Przynależność administracyjna

Województwo świętokrzyskie

Powiat kielecki

Gmina Chmielnik

6. Formy ochrony

7. Opracowanie karty (autor, data i podpis)

**Dariusz Kalina
25.05.2019 r.**

GEZ
63

KARTA ADRESOWA ZABYTKU NIERUCHOMEGO

3. Miejscowość:

1. Nazwa

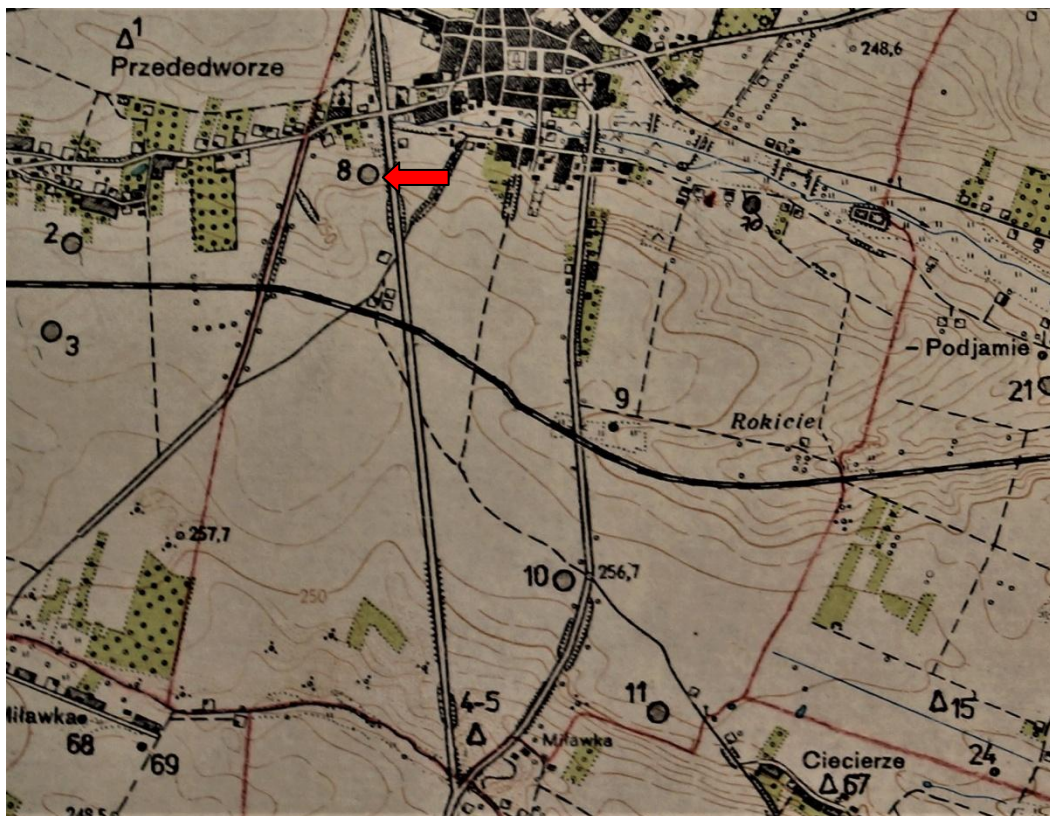
Stanowisko archeologiczne

2. Czas powstania

Osada
Średniowiecze

Chmielnik

8. Fotografia z opisem wskazującym orientację albo mapa z zaznaczonym stanowiskiem archeologicznym



4. Adres

Nr obszaru 91-64
Nr stanowiska w miejscowości 5
Nr stanowiska na obszarze 8

5. Przynależność administracyjna

Województwo świętokrzyskie
Powiat kielecki
Gmina Chmielnik

6. Formy ochrony

7. Opracowanie karty (autor, data i podpis)

Dariusz Kalina
25.05.2019 r.

Źródło: Archiwum Zakładowe Wojewódzki Urząd Ochrony Zabytków w Kielcach

GEZ
64

KARTA ADRESOWA ZABYTKU NIERUCHOMEGO

3. Miejscowość:

Chmielnik

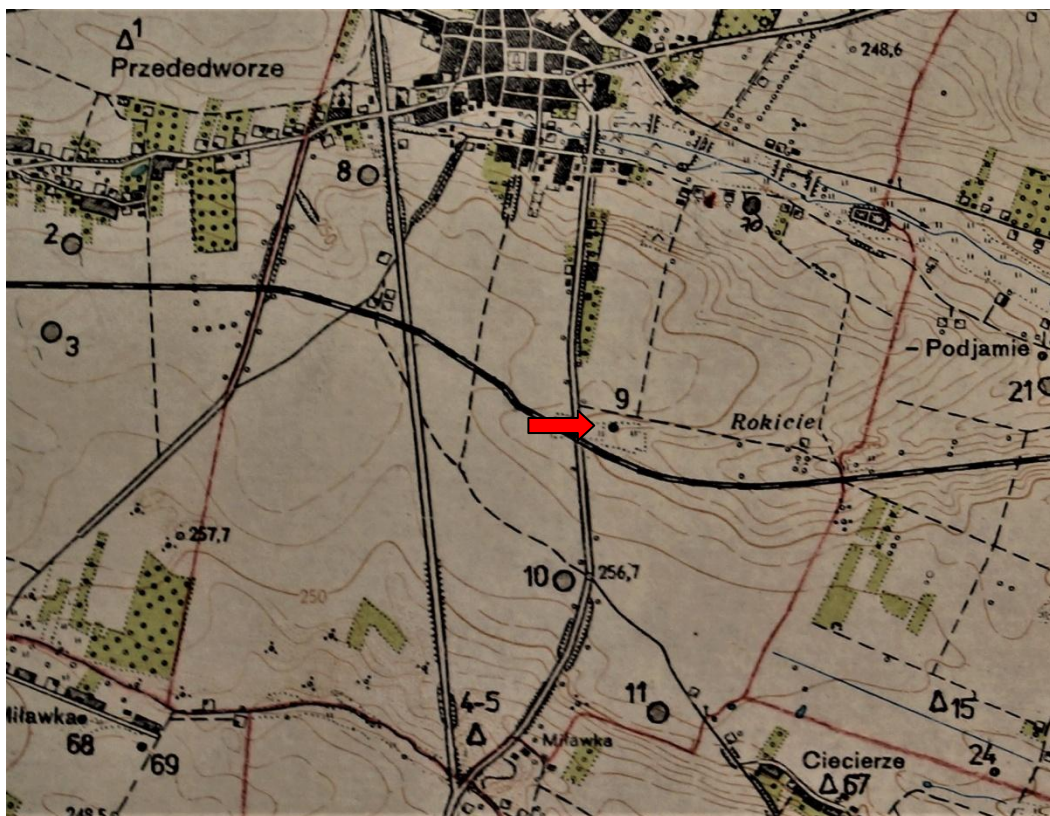
1. Nazwa

Stanowisko archeologiczne

2. Czas powstania

**Ślad osadniczy
Prahist.**

8. Fotografia z opisem wskazującym orientację albo mapa z zaznaczonym stanowiskiem archeologicznym



Źródło: Archiwum Zakładowe Wojewódzki Urząd Ochrony Zabytków w Kielcach

4. Adres

Nr obszaru 91-64
Nr stanowiska w miejscowości 6
Nr stanowiska na obszarze 9

5. Przynależność administracyjna

Województwo świętokrzyskie

Powiat kielecki

Gmina Chmielnik

6. Formy ochrony

7. Opracowanie karty (autor, data i podpis)

Dariusz Kalina
25.05.2019 r.

GEZ
65

KARTA ADRESOWA ZABYTKU NIERUCHOMEGO

3. Miejscowość:

Chmielnik

1. Nazwa

Stanowisko archeologiczne

2. Czas powstania

**Osada
Prahist.**

8. Fotografia z opisem wskazującym orientację albo mapa z zaznaczonym stanowiskiem archeologicznym



Źródło: Archiwum Zakładowe Wojewódzki Urząd Ochrony Zabytków w Kielcach

4. Adres

Nr obszaru 91-64
Nr stanowiska w miejscowości 7
Nr stanowiska na obszarze 10

5. Przynależność administracyjna

Województwo świętokrzyskie
Powiat kielecki
Gmina Chmielnik

6. Formy ochrony

7. Opracowanie karty (autor, data i podpis)

Dariusz Kalina
25.05.2019 r.

**GEZ
66**

KARTA ADRESOWA ZABYTKU NIERUCHOMEGO

3. Miejscowość:

Chmielnik

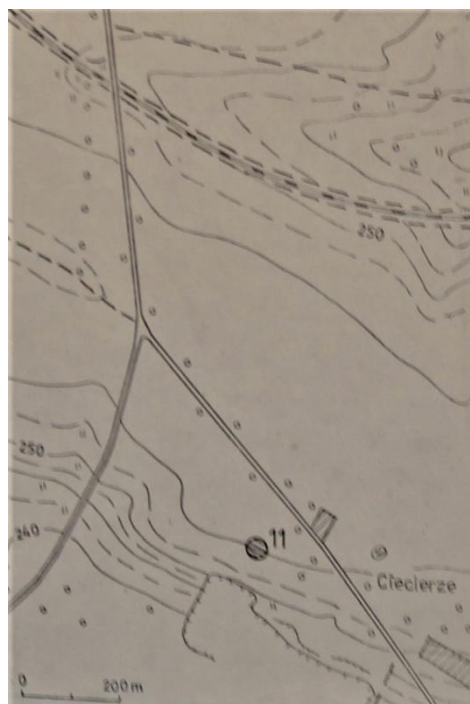
1. Nazwa

Stanowisko archeologiczne

2. Czas powstania

**Ślad osadnictwa. Łużyc.
Ślad osad. Prahist.**

8. Fotografia z opisem wskazującym orientację albo mapa z zaznaczonym stanowiskiem archeologicznym



Źródło: Archiwum Zakładowe Wojewódzki Urząd Ochrony Zabytków w Kielcach

4. Adres

Nr obszaru 91-64
Nr stanowiska w miejscowości 8
Nr stanowiska na obszarze 11

5. Przynależność administracyjna

Województwo świętokrzyskie

Powiat kielecki

Gmina Chmielnik

6. Formy ochrony

7. Opracowanie karty (autor, data i podpis)

**Dariusz Kalina
11.06.2019 r.**

GEZ
67

KARTA ADRESOWA ZABYTKU NIERUCHOMEGO

3. Miejscowość:

Chmielnik

1. Nazwa

Stanowisko archeologiczne

2. Czas powstania

Miasto lokacyjne

XVI-XIX w.

8. Fotografia z opisem wskazującym orientację albo mapa z zaznaczonym stanowiskiem archeologicznym

4. Adres

Nr obszaru 91-64

Nr stanowiska w miejscowości 10

Nr stanowiska na obszarze 71

5. Przynależność administracyjna

Województwo świętokrzyskie

Powiat kielecki

Gmina Chmielnik

6. Formy ochrony

7. Opracowanie karty (autor, data i podpis)

Dariusz Kalina
25.05.2019 r.



Źródło: Archiwum Zakładowe Wojewódzki Urząd Ochrony Zabytków w Kielcach

GEZ
68

KARTA ADRESOWA ZABYTKU NIERUCHOMEGO

3. Miejscowość:

Lubania

1. Nazwa

Stanowisko archeologiczne

2. Czas powstania

Ślad osadniczy. Prahist.

8. Fotografia z opisem wskazującym orientację albo mapa z zaznaczonym stanowiskiem archeologicznym



Źródło: Archiwum Zakładowe Wojewódzki Urząd Ochrony Zabytków w Kielcach

4. Adres

Nr obszaru 91-64
Nr stanowiska w miejscowości 3
Nr stanowiska na obszarze 12

5. Przynależność administracyjna

Województwo świętokrzyskie

Powiat kielecki

Gmina Chmielnik

6. Formy ochrony

7. Opracowanie karty (autor, data i podpis)

Dariusz Kalina
11.06.2019 r.

GEZ
69

KARTA ADRESOWA ZABYTKU NIERUCHOMEGO

3. Miejscowość:

Łagiewniki

1. Nazwa

Stanowisko archeologiczne

2. Czas powstania

Ślad osadniczy. Prahist.

8. Fotografia z opisem wskazującym orientację albo mapa z zaznaczonym stanowiskiem archeologicznym



Źródło: Archiwum Zakładowe Wojewódzki Urząd Ochrony Zabytków w Kielcach

4. Adres

Nr obszaru 91-64

Nr stanowiska w miejscowości 1

Nr stanowiska na obszarze 13

5. Przynależność administracyjna

Województwo świętokrzyskie

Powiat kielecki

Gmina Chmielnik

6. Formy ochrony

7. Opracowanie karty (autor, data i podpis)

Dariusz Kalina

11.06.2019 r.

GEZ
70

KARTA ADRESOWA ZABYTKU NIERUCHOMEGO

3. Miejscowość:

Łagiewniki

1. Nazwa

Stanowisko archeologiczne

2. Czas powstania

**Ślad osadniczy. Kultura świderska. Paleolit
schyłkowy**

8. Fotografia z opisem wskazującym orientację albo mapa z zaznaczonym stanowiskiem archeologicznym

4. Adres

Nr obszaru 91-64

Nr stanowiska w miejscowości 2

Nr stanowiska na obszarze 14



Źródło: Archiwum Zakładowe Wojewódzki Urząd Ochrony Zabytków w Kielcach

5. Przynależność administracyjna

Województwo świętokrzyskie

Powiat kielecki

Gmina Chmielnik

6. Formy ochrony

7. Opracowanie karty (autor, data i podpis)

Dariusz Kalina

11.06.2019 r.

GEZ
71

KARTA ADRESOWA ZABYTKU NIERUCHOMEGO

3. Miejscowość:

Zrecze Małe

1. Nazwa

Stanowisko archeologiczne

2. Czas powstania

**Osada
Prahist.**

8. Fotografia z opisem wskazującym orientację albo mapa z zaznaczonym stanowiskiem archeologicznym



Źródło: Archiwum Zakładowe Wojewódzki Urząd Ochrony Zabytków w Kielcach

4. Adres

Nr obszaru 91-64

Nr stanowiska w miejscowości 1

Nr stanowiska na obszarze 15

5. Przynależność administracyjna

Województwo świętokrzyskie

Powiat kielecki

Gmina Chmielnik

6. Formy ochrony

7. Opracowanie karty (autor, data i podpis)

Dariusz Kalina

25.05.2019 r.

GEZ
72

KARTA ADRESOWA ZABYTKU NIERUCHOMEGO

3. Miejscowość:

Zrecze Małe

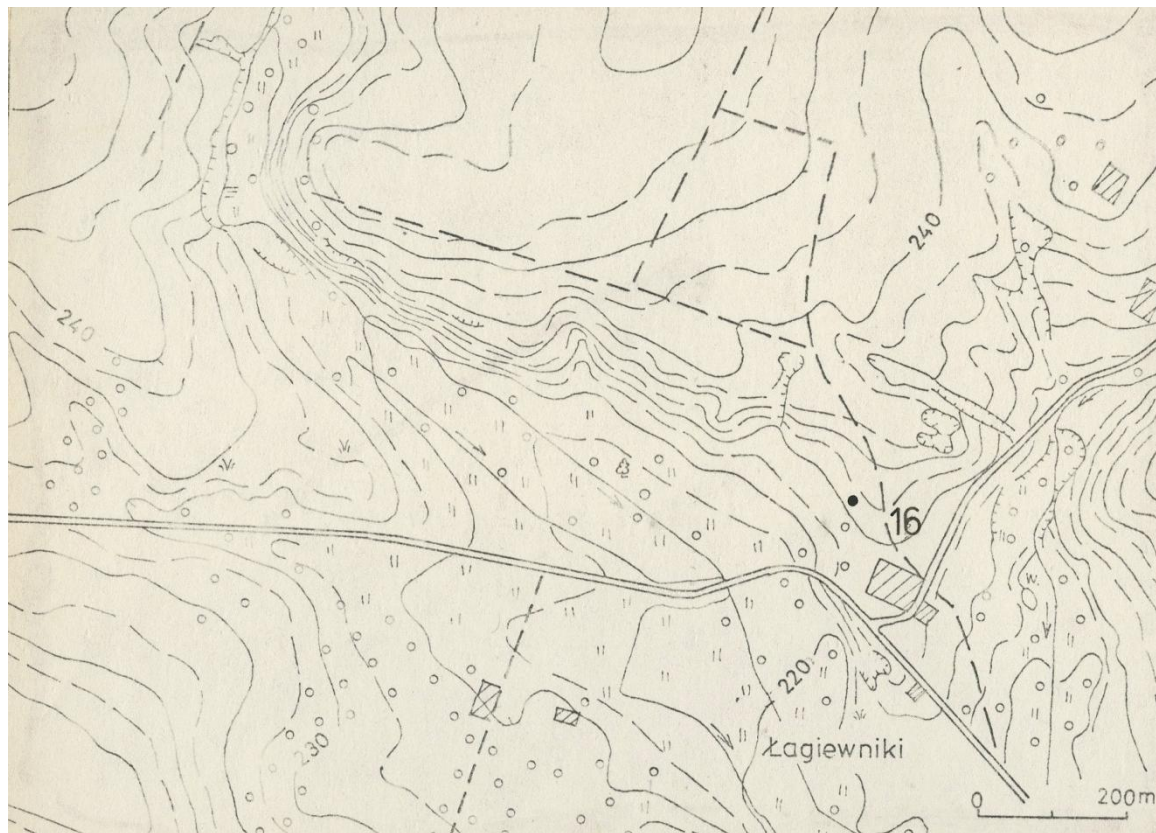
1. Nazwa

Stanowisko archeologiczne

2. Czas powstania

**Ślady osadnicze
Prahist.**

8. Fotografia z opisem wskazującym orientację albo mapa z zaznaczonym stanowiskiem archeologicznym



Źródło: Archiwum Zakładowe Wojewódzki Urząd Ochrony Zabytków w Kielcach

4. Adres

Nr obszaru 91-64
Nr stanowiska w miejscowości 2
Nr stanowiska na obszarze 16

5. Przynależność administracyjna

Województwo świętokrzyskie

Powiat kielecki

Gmina Chmielnik

6. Formy ochrony

7. Opracowanie karty (autor, data i podpis)

Dariusz Kalina
11.06.2019 r.

**GEZ
73**

KARTA ADRESOWA ZABYTKU NIERUCHOMEGO

3. Miejscowość:

Zrecze Małe

1. Nazwa

Stanowisko archeologiczne

2. Czas powstania

**Ślad osadniczy
Prahist.**

8. Fotografia z opisem wskazującym orientację albo mapa z zaznaczonym stanowiskiem archeologicznym



Źródło: Archiwum Zakładowe Wojewódzki Urząd Ochrony Zabytków w Kielcach

4. Adres

Nr obszaru 91-64
Nr stanowiska w miejscowości 3
Nr stanowiska na obszarze 17

5. Przynależność administracyjna

Województwo świętokrzyskie

Powiat kielecki

Gmina Chmielnik

6. Formy ochrony

7. Opracowanie karty (autor, data i podpis)

**Dariusz Kalina
25.05.2019 r.**

GEZ
74

KARTA ADRESOWA ZABYTKU NIERUCHOMEGO

3. Miejscowość:

Zrecze Małe

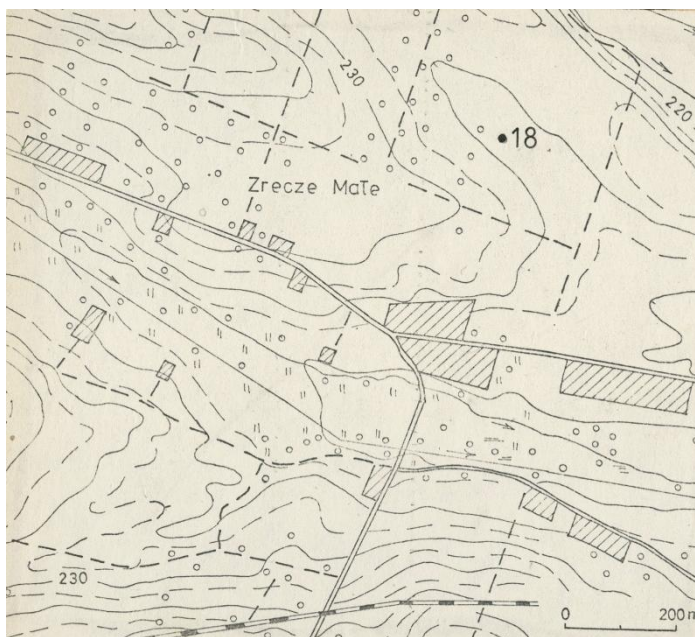
1. Nazwa

Stanowisko archeologiczne

2. Czas powstania

Ślad osadniczy - prahistoria

8. Fotografia z opisem wskazującym orientację albo mapa z zaznaczonym stanowiskiem archeologicznym



Źródło: Archiwum Zakładowe Wojewódzki Urząd Ochrony Zabytków w Kielcach

4. Adres

Nr obszaru 91-64

Nr stanowiska w miejscowości 4

Nr stanowiska na obszarze 18

5. Przynależność administracyjna

Województwo świętokrzyskie

Powiat kielecki

Gmina Chmielnik

6. Formy ochrony

7. Opracowanie karty (autor, data i podpis)

Dariusz Kalina

25.05.2019 r.

GEZ
75

KARTA ADRESOWA ZABYTKU NIERUCHOMEGO

3. Miejscowość:

Zrecze Małe

1. Nazwa

Stanowisko archeologiczne

2. Czas powstania

**Osada
Wczesne średniowiecze
Średniowiecze**

8. Fotografia z opisem wskazującym orientację albo mapa z zaznaczonym stanowiskiem archeologicznym



4. Adres

Nr obszaru 91-64
Nr stanowiska w miejscowości 5
Nr stanowiska na obszarze 19

5. Przynależność administracyjna

Województwo świętokrzyskie

Powiat kielecki

Gmina Chmielnik

6. Formy ochrony

7. Opracowanie karty (autor, data i podpis)

**Dariusz Kalina
25.05.2019 r.**

Źródło: Archiwum Zakładowe Wojewódzki Urząd Ochrony Zabytków w Kielcach

**GEZ
76**

KARTA ADRESOWA ZABYTKU NIERUCHOMEGO

3. Miejscowość:

Zrecze Małe

1. Nazwa

Stanowisko archeologiczne

2. Czas powstania

Ślad osadniczy - kultura łużycka

8. Fotografia z opisem wskazującym orientację albo mapa z zaznaczonym stanowiskiem archeologicznym



Źródło: Archiwum Zakładowe Wojewódzki Urząd Ochrony Zabytków w Kielcach

4. Adres

Nr obszaru 91-64
Nr stanowiska w miejscowości 6
Nr stanowiska na obszarze 20

5. Przynależność administracyjna

Województwo świętokrzyskie

Powiat kielecki

Gmina Chmielnik

6. Formy ochrony

7. Opracowanie karty (autor, data i podpis)

**Dariusz Kalina
25.05.2019 r.**

GEZ
77

KARTA ADRESOWA ZABYTKU NIERUCHOMEGO

3. Miejscowość:

Zrecze Małe

1. Nazwa

Stanowisko archeologiczne

2. Czas powstania

Osada - kultura łużycka

8. Fotografia z opisem wskazującym orientację albo mapa z zaznaczonym stanowiskiem archeologicznym



Źródło: Archiwum Zakładowe Wojewódzki Urząd Ochrony Zabytków w Kielcach

4. Adres

Nr obszaru 91-64

Nr stanowiska w miejscowości 7

Nr stanowiska na obszarze 21

5. Przynależność administracyjna

Województwo świętokrzyskie

Powiat kielecki

Gmina Chmielnik

6. Formy ochrony

7. Opracowanie karty (autor, data i podpis)

Dariusz Kalina
25.05.2019 r.

GEZ
78

KARTA ADRESOWA ZABYTKU NIERUCHOMEGO

3. Miejscowość:

Zrecze Małe

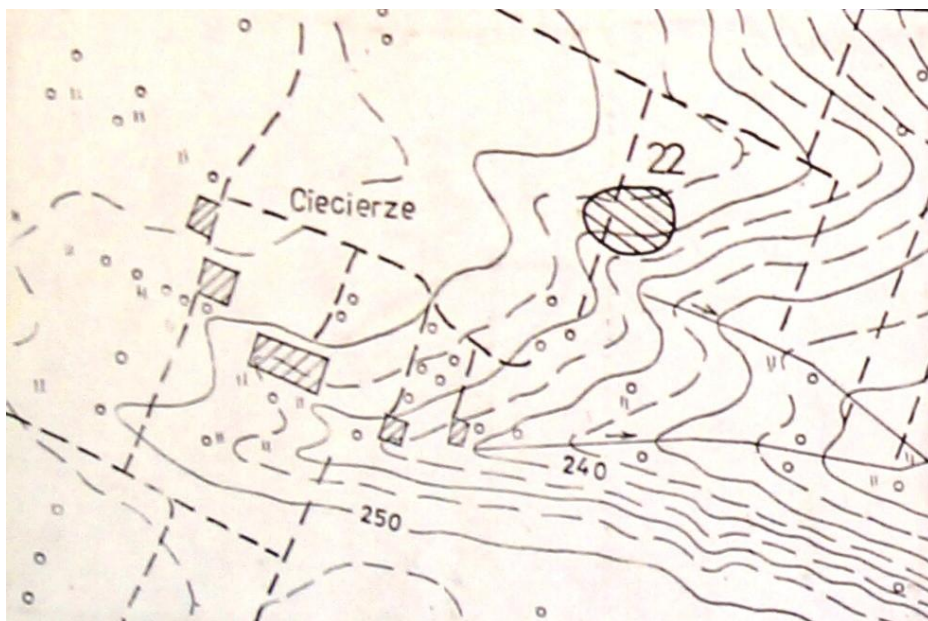
1. Nazwa

Stanowisko archeologiczne

2. Czas powstania

**Osada
Prahist.
Ślad osadniczy
Epoka kamienia**

8. Fotografia z opisem wskazującym orientację albo mapa z zaznaczonym stanowiskiem archeologicznym



4. Adres

Nr obszaru 91-64

Nr stanowiska w miejscowości 8

Nr stanowiska na obszarze 22

5. Przynależność administracyjna

Województwo świętokrzyskie

Powiat kielecki

Gmina Chmielnik

6. Formy ochrony

Źródło: Archiwum Zakładowe Wojewódzki Urząd Ochrony Zabytków w Kielcach

7. Opracowanie karty (autor, data i podpis)

**Dariusz Kalina
25.05.2019 r.**

GEZ
79

KARTA ADRESOWA ZABYTKU NIERUCHOMEGO

3. Miejscowość:

Zrecze Małe

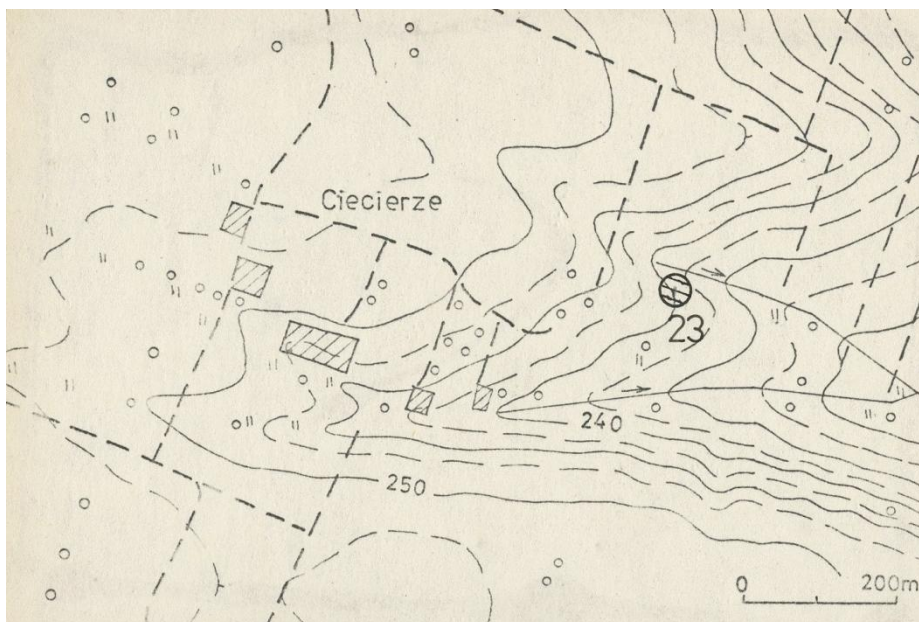
1. Nazwa

Stanowisko archeologiczne

2. Czas powstania

Osada - kultura łużycka

8. Fotografia z opisem wskazującym orientację albo mapa z zaznaczonym stanowiskiem archeologicznym



Źródło: Archiwum Zakładowe Wojewódzki Urząd Ochrony Zabytków w Kielcach

4. Adres

Nr obszaru 91-64
Nr stanowiska w miejscowości 9
Nr stanowiska na obszarze 23

5. Przynależność administracyjna

Województwo świętokrzyskie

Powiat kielecki

Gmina Chmielnik

6. Formy ochrony

7. Opracowanie karty (autor, data i podpis)

Dariusz Kalina
25.05.2019 r.

**GEZ
80**

KARTA ADRESOWA ZABYTKU NIERUCHOMEGO

3. Miejscowość:

Zrecze Małe

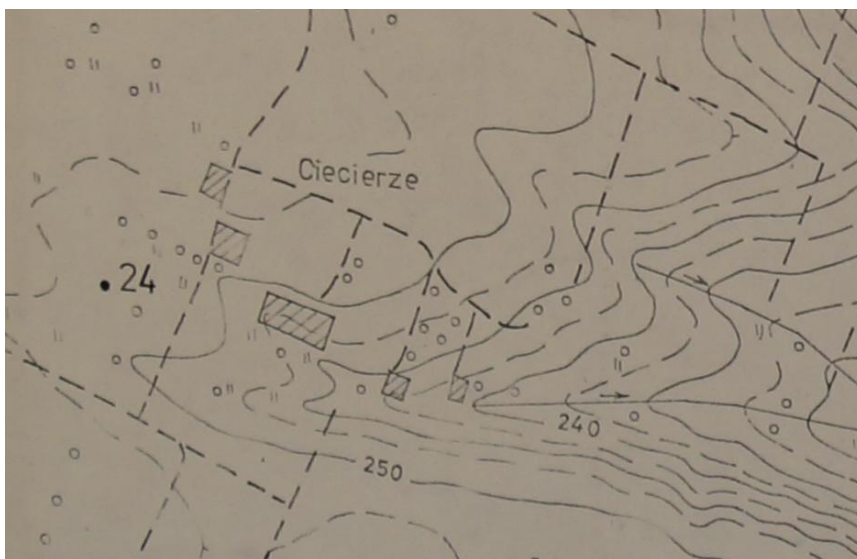
1. Nazwa

Stanowisko archeologiczne

2. Czas powstania

**Ślad osadniczy
Prahist.**

8. Fotografia z opisem wskazującym orientację albo mapa z zaznaczonym stanowiskiem archeologicznym



Źródło: Archiwum Zakładowe Wojewódzki Urząd Ochrony Zabytków w Kielcach

4. Adres

Nr obszaru 91-64
Nr stanowiska w miejscowości 10
Nr stanowiska na obszarze 24

5. Przynależność administracyjna

Województwo świętokrzyskie

Powiat kielecki

Gmina Chmielnik

6. Formy ochrony

7. Opracowanie karty (autor, data i podpis)

**Dariusz Kalina
25.05.2019 r.**

**GEZ
81**

KARTA ADRESOWA ZABYTKU NIERUCHOMEGO

3. Miejscowość:

Zrecze Duże

1. Nazwa

Stanowisko archeologiczne

2. Czas powstania

**Osada - kultura łużycka
Osada - prahistoria
Osada - wczesne średniowiecze**

8. Fotografia z opisem wskazującym orientację albo mapa z zaznaczonym stanowiskiem archeologicznym



Źródło: Archiwum Zakładowe Wojewódzki Urząd Ochrony Zabytków w Kielcach

4. Adres

Nr obszaru 91-64
Nr stanowiska w miejscowości 1
Nr stanowiska na obszarze 25

5. Przynależność administracyjna

Województwo świętokrzyskie

Powiat kielecki

Gmina Chmielnik

6. Formy ochrony

7. Opracowanie karty (autor, data i podpis)

**Dariusz Kalina
25.05.2019 r.**

**GEZ
82**

KARTA ADRESOWA ZABYTKU NIERUCHOMEGO

3. Miejscowość:

Zrecze Duże

1. Nazwa

Stanowisko archeologiczne

2. Czas powstania

Osada - kultura łużycka

8. Fotografia z opisem wskazującym orientację albo mapa z zaznaczonym stanowiskiem archeologicznym



Źródło: Archiwum Zakładowe Wojewódzki Urząd Ochrony Zabytków w Kielcach

4. Adres

Nr obszaru 91-64

Nr stanowiska w miejscowości 2

Nr stanowiska na obszarze 26

5. Przynależność administracyjna

Województwo świętokrzyskie

Powiat kielecki

Gmina Chmielnik

6. Formy ochrony

7. Opracowanie karty (autor, data i podpis)

**Dariusz Kalina
25.05.2019 r.**

GEZ
83

KARTA ADRESOWA ZABYTKU NIERUCHOMEGO

3. Miejscowość:

Zrecze Duże

1. Nazwa

Stanowisko archeologiczne

2. Czas powstania

**Osada
Prahist.
Ślad osadniczy
Wczesne średniowiecze**

8. Fotografia z opisem wskazującym orientację albo mapa z zaznaczonym stanowiskiem archeologicznym



Źródło: Archiwum Zakładowe Wojewódzki Urząd Ochrony Zabytków w Kielcach

4. Adres

Nr obszaru 91-64
Nr stanowiska w miejscowości 3
Nr stanowiska na obszarze 27

5. Przynależność administracyjna

Województwo świętokrzyskie

Powiat kielecki

Gmina Chmielnik

6. Formy ochrony

7. Opracowanie karty (autor, data i podpis)

**Dariusz Kalina
25.05.2019 r.**

GEZ
84

KARTA ADRESOWA ZABYTKU NIERUCHOMEGO

3. Miejscowość:

Zrecze Duże

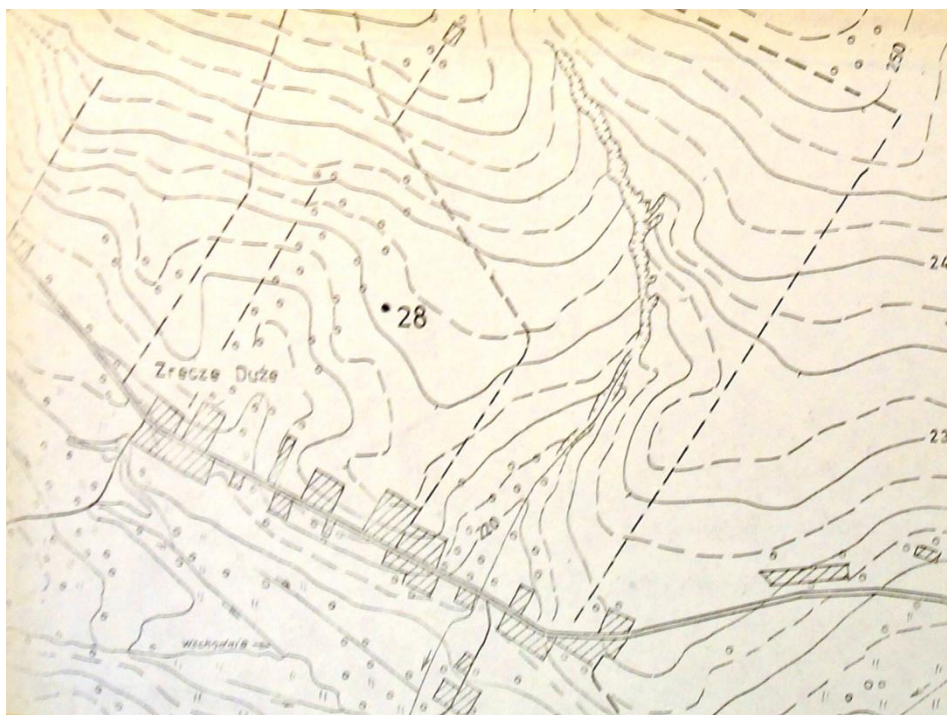
1. Nazwa

Stanowisko archeologiczne

2. Czas powstania

**Ślad osadniczy
Kultura przeworska
Ślad osadniczy
Wczesne średniowiecze**

8. Fotografia z opisem wskazującym orientację albo mapa z zaznaczonym stanowiskiem archeologicznym



Źródło: Archiwum Zakładowe Wojewódzki Urząd Ochrony Zabytków w Kielcach

4. Adres

Nr obszaru 91-64
Nr stanowiska w miejscowości 4
Nr stanowiska na obszarze 28

5. Przynależność administracyjna

Województwo świętokrzyskie

Powiat kielecki

Gmina Chmielnik

6. Formy ochrony

7. Opracowanie karty (autor, data i podpis)

**Dariusz Kalina
25.05.2019 r.**

GEZ
85

KARTA ADRESOWA ZABYTKU NIERUCHOMEGO

3. Miejscowość:

Zrecze Duże

1. Nazwa

Stanowisko archeologiczne

2. Czas powstania

**Ślad osadniczy
Prahist.
Ślad osadniczy
Wczesne średniowiecze**

8. Fotografia z opisem wskazującym orientację albo mapa z zaznaczonym stanowiskiem archeologicznym



Źródło: Archiwum Zakładowe Wojewódzki Urząd Ochrony Zabytków w Kielcach

4. Adres

Nr obszaru 91-64
Nr stanowiska w miejscowości 5
Nr stanowiska na obszarze 29

5. Przynależność administracyjna

Województwo świętokrzyskie

Powiat kielecki

Gmina Chmielnik

6. Formy ochrony

7. Opracowanie karty (autor, data i podpis)

**Dariusz Kalina
25.05.2019 r.**

**GEZ
86**

KARTA ADRESOWA ZABYTKU NIERUCHOMEGO

3. Miejscowość:

Zrecze Duże

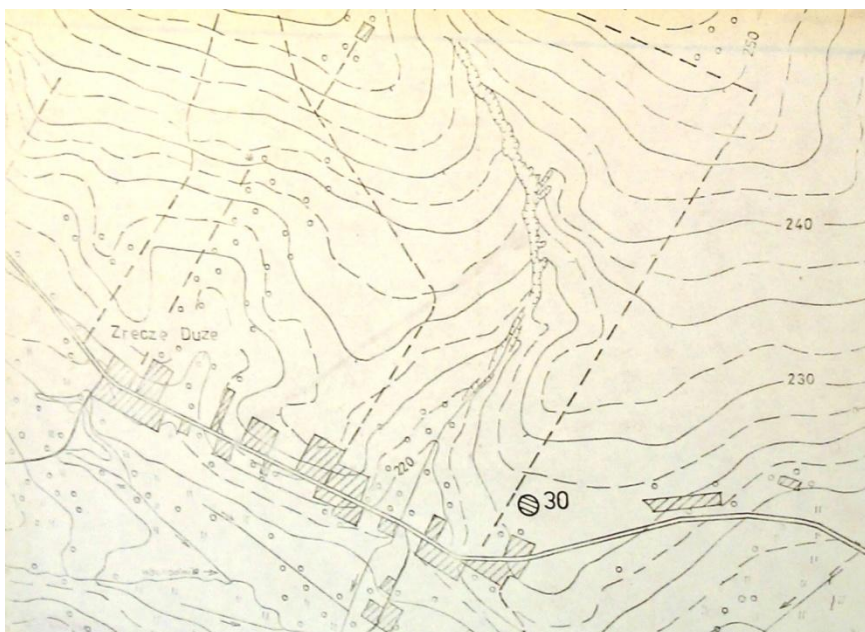
1. Nazwa

Stanowisko archeologiczne

2. Czas powstania

**Osada
Średniowiecze**

8. Fotografia z opisem wskazującym orientację albo mapa z zaznaczonym stanowiskiem archeologicznym



Źródło: Archiwum Zakładowe Wojewódzki Urząd Ochrony Zabytków w Kielcach

4. Adres

Nr obszaru 91-64
Nr stanowiska w miejscowości 6
Nr stanowiska na obszarze 30

5. Przynależność administracyjna

Województwo świętokrzyskie

Powiat kielecki

Gmina Chmielnik

6. Formy ochrony

7. Opracowanie karty (autor, data i podpis)

**Dariusz Kalina
25.05.2019 r.**

**GEZ
87**

KARTA ADRESOWA ZABYTKU NIERUCHOMEGO

3. Miejscowość:

Zrecze Duże

1. Nazwa

Stanowisko archeologiczne

2. Czas powstania

**Osada
Wczesne średniowiecze
Średniowiecze**

8. Fotografia z opisem wskazującym orientację albo mapa z zaznaczonym stanowiskiem archeologicznym



Źródło: Archiwum Zakładowe Wojewódzki Urząd Ochrony Zabytków w Kielcach

4. Adres

Nr obszaru 91-64
Nr stanowiska w miejscowości 7
Nr stanowiska na obszarze 31

5. Przynależność administracyjna

Województwo świętokrzyskie

Powiat kielecki

Gmina Chmielnik

6. Formy ochrony

7. Opracowanie karty (autor, data i podpis)

**Dariusz Kalina
25.05.2019 r.**

GEZ
88

KARTA ADRESOWA ZABYTKU NIERUCHOMEGO

3. Miejscowość:

Zrecze Duże

1. Nazwa

Stanowisko archeologiczne

2. Czas powstania

Ślad osadniczy - mezolit
Ślad osadniczy – okres wpływów rzymskich
Ślad osadniczy - prahistoria
Osada - wczesne średniowiecze

8. Fotografia z opisem wskazującym orientację albo mapa z zaznaczonym stanowiskiem archeologicznym

4. Adres

Nr obszaru 91-64
Nr stanowiska w miejscowości 8
Nr stanowiska na obszarze 32



5. Przynależność administracyjna

Województwo świętokrzyskie

Powiat kielecki

Gmina Chmielnik

6. Formy ochrony

7. Opracowanie karty (autor, data i podpis)

Dariusz Kalina
25.05.2019 r.

Źródło: Archiwum Zakładowe Wojewódzki Urząd Ochrony Zabytków w Kielcach

**GEZ
89**

KARTA ADRESOWA ZABYTKU NIERUCHOMEGO

3. Miejscowość:

Zrecze Duże

1. Nazwa

Stanowisko archeologiczne

2. Czas powstania

**Wczesne średniowiecze
Prahist.**

8. Fotografia z opisem wskazującym orientację albo mapa z zaznaczonym stanowiskiem archeologicznym



Źródło: Archiwum Zakładowe Wojewódzki Urząd Ochrony Zabytków w Kielcach

4. Adres

Nr obszaru 91-64
Nr stanowiska w miejscowości 9
Nr stanowiska na obszarze 33

5. Przynależność administracyjna

Województwo świętokrzyskie

Powiat kielecki

Gmina Chmielnik

6. Formy ochrony

7. Opracowanie karty (autor, data i podpis)

**Dariusz Kalina
11.06.2019 r.**

GEZ
90

KARTA ADRESOWA ZABYTKU NIERUCHOMEGO

3. Miejscowość:

Zrecze Duże

1. Nazwa

Stanowisko archeologiczne

2. Czas powstania

Ślad osadniczy – okres wpływów rzymskich
Ślad osadniczy - prahistoria

8. Fotografia z opisem wskazującym orientację albo mapa z zaznaczonym stanowiskiem archeologicznym



Źródło: Archiwum Zakładowe Wojewódzki Urząd Ochrony Zabytków w Kielcach

4. Adres

Nr obszaru 91-64
Nr stanowiska w miejscowości 10
Nr stanowiska na obszarze 34

5. Przynależność administracyjna

Województwo świętokrzyskie

Powiat kielecki

Gmina Chmielnik

6. Formy ochrony

7. Opracowanie karty (autor, data i podpis)

Dariusz Kalina
25.05.2019 r.

GEZ
91

KARTA ADRESOWA ZABYTKU NIERUCHOMEGO

3. Miejscowość:

Zrecze Chałupczańskie

1. Nazwa

Stanowisko archeologiczne

2. Czas powstania

Ślad osadniczy - kultura łużycka
Ślad osadniczy - wczesne średniowiecze

8. Fotografia z opisem wskazującym orientację albo mapa z zaznaczonym stanowiskiem archeologicznym



Źródło: Archiwum Zakładowe Wojewódzki Urząd Ochrony Zabytków w Kielcach

4. Adres

Nr obszaru 91-64
Nr stanowiska w miejscowości 1
Nr stanowiska na obszarze 35

5. Przynależność administracyjna

Województwo świętokrzyskie

Powiat kielecki

Gmina Chmielnik

6. Formy ochrony

7. Opracowanie karty (autor, data i podpis)

Dariusz Kalina
25.05.2019 r.

GEZ
92

KARTA ADRESOWA ZABYTKU NIERUCHOMEGO

3. Miejscowość:

Zrecze Chałupczańskie

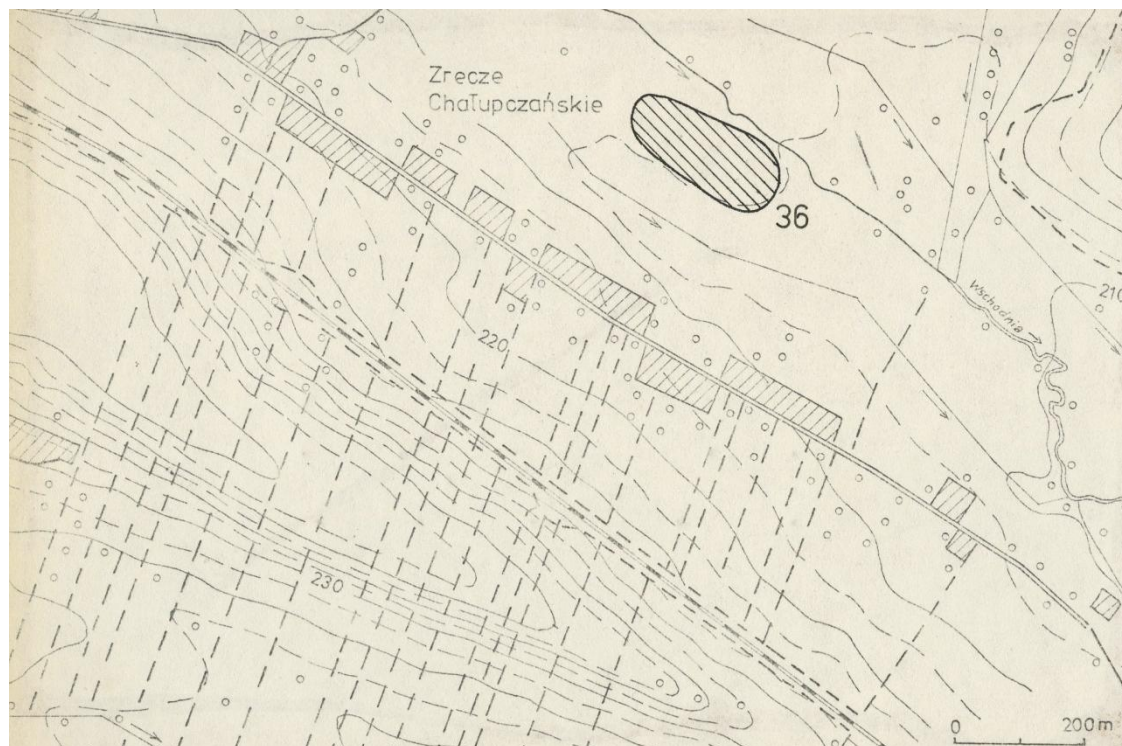
1. Nazwa

Stanowisko archeologiczne

2. Czas powstania

**Osada - okres wpływów rzymskich
Osada - wczesne średniowiecze**

8. Fotografia z opisem wskazującym orientację albo mapa z zaznaczonym stanowiskiem archeologicznym



Źródło: Archiwum Zakładowe Wojewódzki Urząd Ochrony Zabytków w Kielcach

4. Adres

Nr obszaru 91-64
Nr stanowiska w miejscowości 2
Nr stanowiska na obszarze 36

5. Przynależność administracyjna

Województwo świętokrzyskie

Powiat kielecki

Gmina Chmielnik

6. Formy ochrony

7. Opracowanie karty (autor, data i podpis)

**Dariusz Kalina
11.06.2019 r.**

GEZ
93

KARTA ADRESOWA ZABYTKU NIERUCHOMEGO

3. Miejscowość:

Zrecze Chałupczańskie

1. Nazwa

Stanowisko archeologiczne

2. Czas powstania

**Ślad osadniczy
Prahist.
Ślad osadniczy
Wczesne średniowiecze**

8. Fotografia z opisem wskazującym orientację albo mapa z zaznaczonym stanowiskiem archeologicznym



Źródło: Archiwum Zakładowe Wojewódzki Urząd Ochrony Zabytków w Kielcach

4. Adres

Nr obszaru 91-64
Nr stanowiska w miejscowości 3
Nr stanowiska na obszarze 37

5. Przynależność administracyjna

Województwo świętokrzyskie

Powiat kielecki

Gmina Chmielnik

6. Formy ochrony

7. Opracowanie karty (autor, data i podpis)

**Dariusz Kalina
25.05.2019 r.**

GEZ
94

KARTA ADRESOWA ZABYTKU NIERUCHOMEGO

3. Miejscowość:

1. Nazwa

Stanowisko archeologiczne

2. Czas powstania

Ślad osadniczy
Prahist.
Osada
Wczesne średniowiecze

Zrecze Chałupczańskie

8. Fotografia z opisem wskazującym orientację albo mapa z zaznaczonym stanowiskiem archeologicznym



4. Adres

Nr obszaru 91-64
Nr stanowiska w miejscowości 4
Nr stanowiska na obszarze 38

5. Przynależność administracyjna

Województwo świętokrzyskie

Powiat kielecki

Gmina Chmielnik

6. Formy ochrony

7. Opracowanie karty (autor, data i podpis)

Dariusz Kalina
25.05.2019 r.

Źródło: Archiwum Zakładowe Wojewódzki Urząd Ochrony Zabytków w Kielcach

GEZ
95

KARTA ADRESOWA ZABYTKU NIERUCHOMEGO

3. Miejscowość:

Zrecze Chałupczańskie

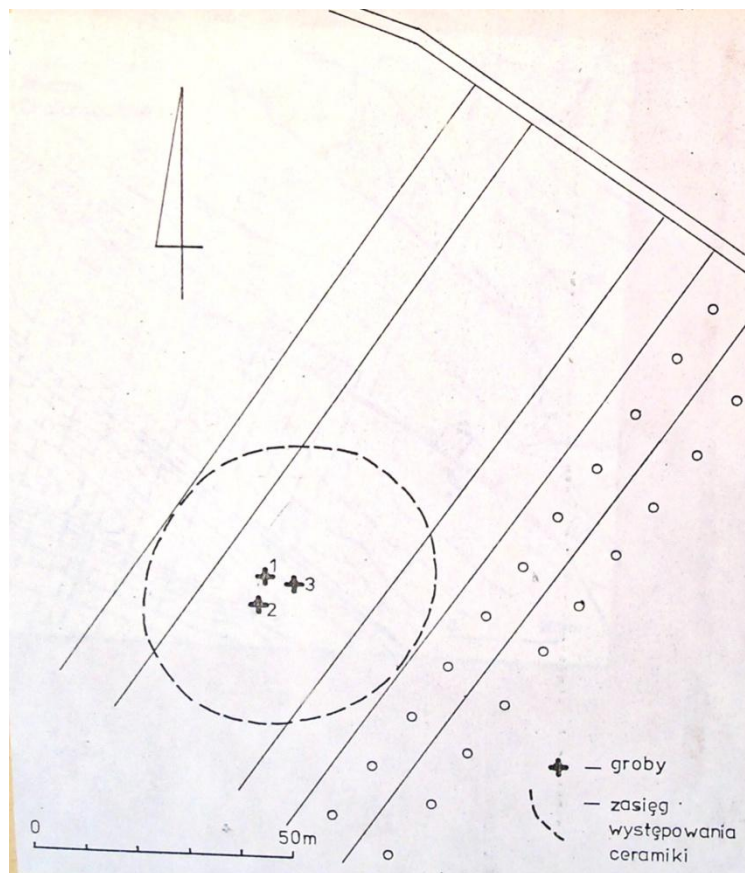
1. Nazwa

Stanowisko archeologiczne

2. Czas powstania

Cmentarzysko ciałopalne - kultura łużycka

8. Fotografia z opisem wskazującym orientację albo mapa z zaznaczonym stanowiskiem archeologicznym



Źródło: Archiwum Zakładowe Wojewódzki Urząd Ochrony Zabytków w Kielcach

4. Adres

Nr obszaru 91-64

Nr stanowiska w miejscowości 5

Nr stanowiska na obszarze 39

5. Przynależność administracyjna

Województwo świętokrzyskie

Powiat kielecki

Gmina Chmielnik

6. Formy ochrony

7. Opracowanie karty (autor, data i podpis)

Dariusz Kalina
25.05.2019 r.

GEZ
96

KARTA ADRESOWA ZABYTKU NIERUCHOMEGO

3. Miejscowość:

Zrecze Chałupczańskie

1. Nazwa

Stanowisko archeologiczne

2. Czas powstania

**Ślad osadniczy
Okres wpływów rzymskich**

8. Fotografia z opisem wskazującym orientację albo mapa z zaznaczonym stanowiskiem archeologicznym

4. Adres

Nr obszaru 91-64

Nr stanowiska w miejscowości 6

Nr stanowiska na obszarze 40



Źródło: Archiwum Zakładowe Wojewódzki Urząd Ochrony Zabytków w Kielcach

5. Przynależność administracyjna

Województwo świętokrzyskie

Powiat kielecki

Gmina Chmielnik

6. Formy ochrony

7. Opracowanie karty (autor, data i podpis)

**Dariusz Kalina
25.05.2019 r.**

GEZ
97

KARTA ADRESOWA ZABYTKU NIERUCHOMEGO

3. Miejscowość:

Zrecze Chałupczańskie

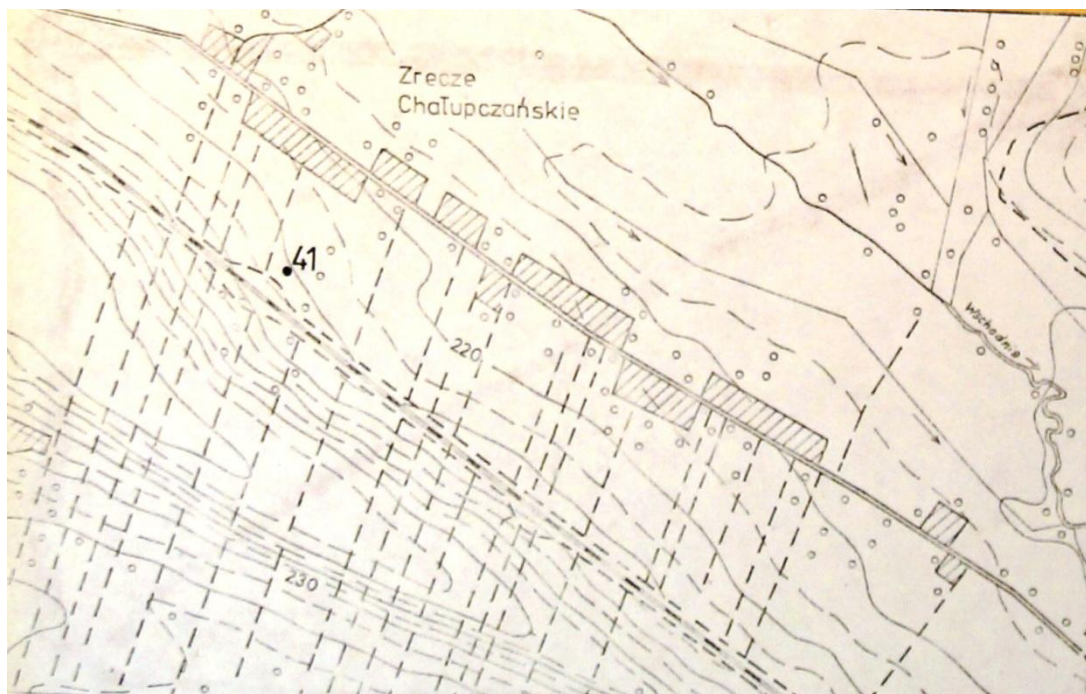
1. Nazwa

Stanowisko archeologiczne

2. Czas powstania

**Ślad osad.
Prahist.**

8. Fotografia z opisem wskazującym orientację albo mapa z zaznaczonym stanowiskiem archeologicznym



Źródło: Archiwum Zakładowe Wojewódzki Urząd Ochrony Zabytków w Kielcach

4. Adres

Nr obszaru 91-64

Nr stanowiska w miejscowości 7

Nr stanowiska na obszarze 41

5. Przynależność administracyjna

Województwo świętokrzyskie

Powiat kielecki

Gmina Chmielnik

6. Formy ochrony

7. Opracowanie karty (autor, data i podpis)

Dariusz Kalina
11.06.2019 r.

**GEZ
98**

KARTA ADRESOWA ZABYTKU NIERUCHOMEGO

3. Miejscowość:

Zrecze Chałupczańskie

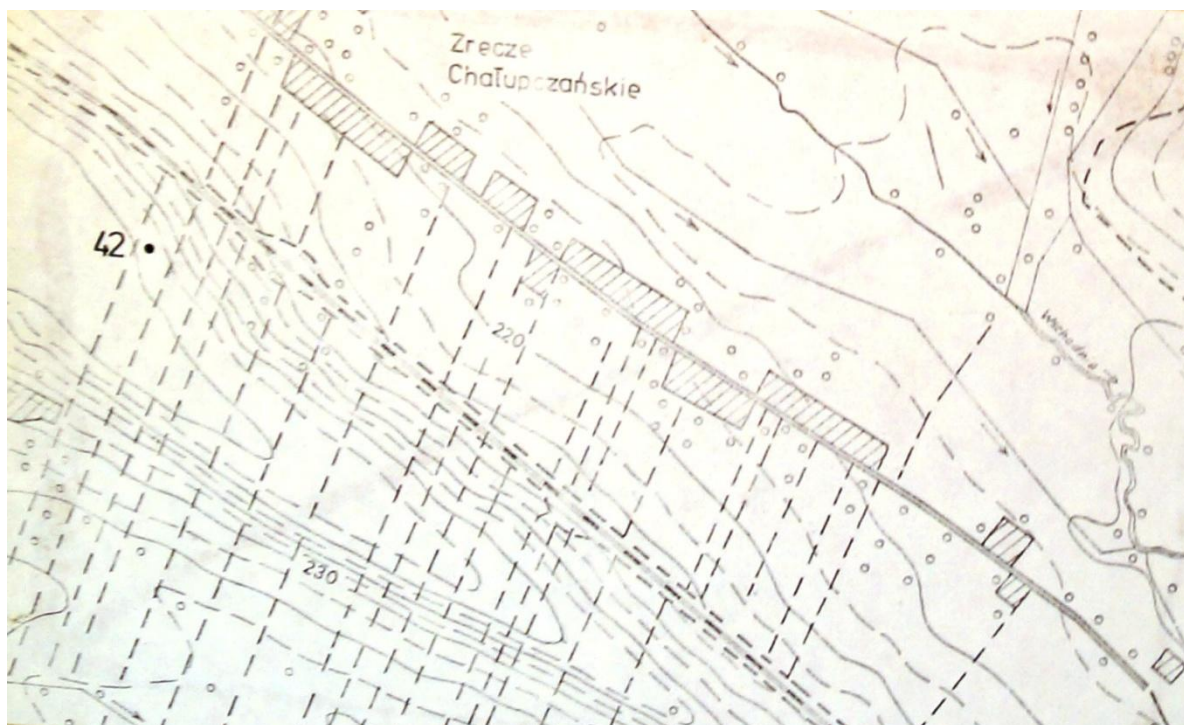
1. Nazwa

Stanowisko archeologiczne

2. Czas powstania

**Ślad osadniczy
Prahist.**

8. Fotografia z opisem wskazującym orientację albo mapa z zaznaczonym stanowiskiem archeologicznym



Źródło: Archiwum Zakładowe Wojewódzki Urząd Ochrony Zabytków w Kielcach

4. Adres

Nr obszaru 91-64
Nr stanowiska w miejscowości 8
Nr stanowiska na obszarze 42

5. Przynależność administracyjna

Województwo świętokrzyskie

Powiat kielecki

Gmina Chmielnik

6. Formy ochrony

7. Opracowanie karty (autor, data i podpis)

**Dariusz Kalina
25.05.2019 r.**

**GEZ
99**

KARTA ADRESOWA ZABYTKU NIERUCHOMEGO

3. Miejscowość:

Zrecze Chałupczańskie

1. Nazwa

Stanowisko archeologiczne

2. Czas powstania

**Ślad osadnictwa
Prahist.**

8. Fotografia z opisem wskazującym orientację albo mapa z zaznaczonym stanowiskiem archeologicznym



Źródło: Archiwum Zakładowe Wojewódzki Urząd Ochrony Zabytków w Kielcach

4. Adres

Nr obszaru 91-64
Nr stanowiska w miejscowości 9
Nr stanowiska na obszarze 43

5. Przynależność administracyjna

Województwo świętokrzyskie

Powiat kielecki

Gmina Chmielnik

6. Formy ochrony

7. Opracowanie karty (autor, data i podpis)

**Dariusz Kalina
25.05.2019 r.**

GEZ
100

KARTA ADRESOWA ZABYTKU NIERUCHOMEGO

3. Miejscowość:

Zrecze Chałupczańskie

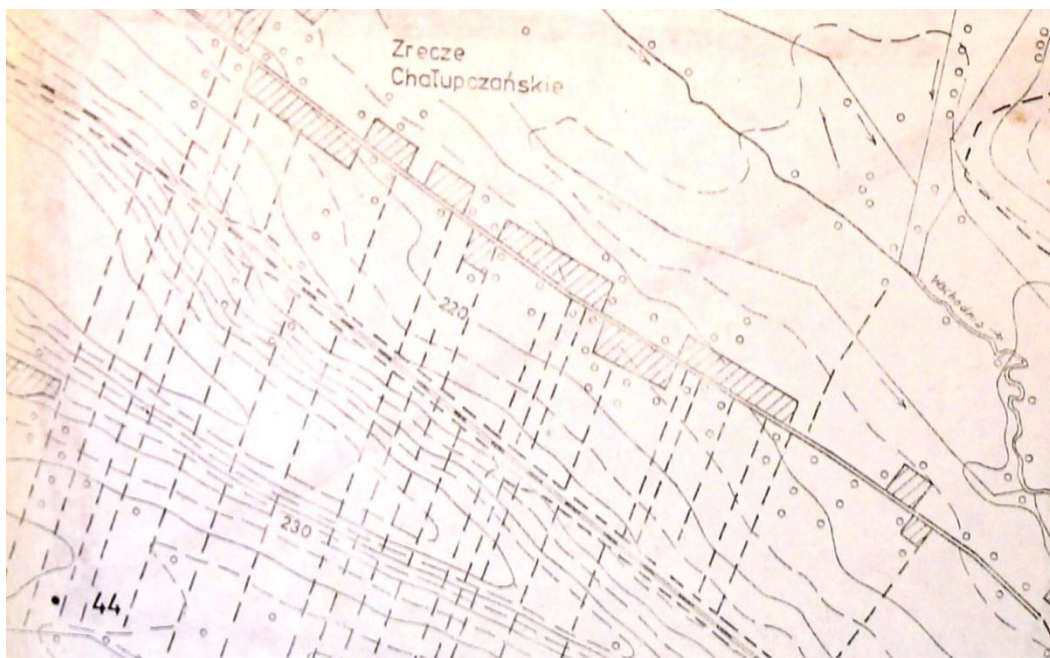
1. Nazwa

Stanowisko archeologiczne

2. Czas powstania

**Ślad osadniczy
Okres wpływów rzymskich**

8. Fotografia z opisem wskazującym orientację albo mapa z zaznaczonym stanowiskiem archeologicznym



Źródło: Archiwum Zakładowe Wojewódzki Urząd Ochrony Zabytków w Kielcach

4. Adres

Nr obszaru 91-64
Nr stanowiska w miejscowości 10
Nr stanowiska na obszarze 44

5. Przynależność administracyjna

Województwo świętokrzyskie

Powiat kielecki

Gmina Chmielnik

6. Formy ochrony

7. Opracowanie karty (autor, data i podpis)

**Dariusz Kalina
25.05.2019 r.**

GEZ
101

KARTA ADRESOWA ZABYTKU NIERUCHOMEGO

3. Miejscowość:

Zrecze Chałupczańskie

1. Nazwa

Stanowisko archeologiczne

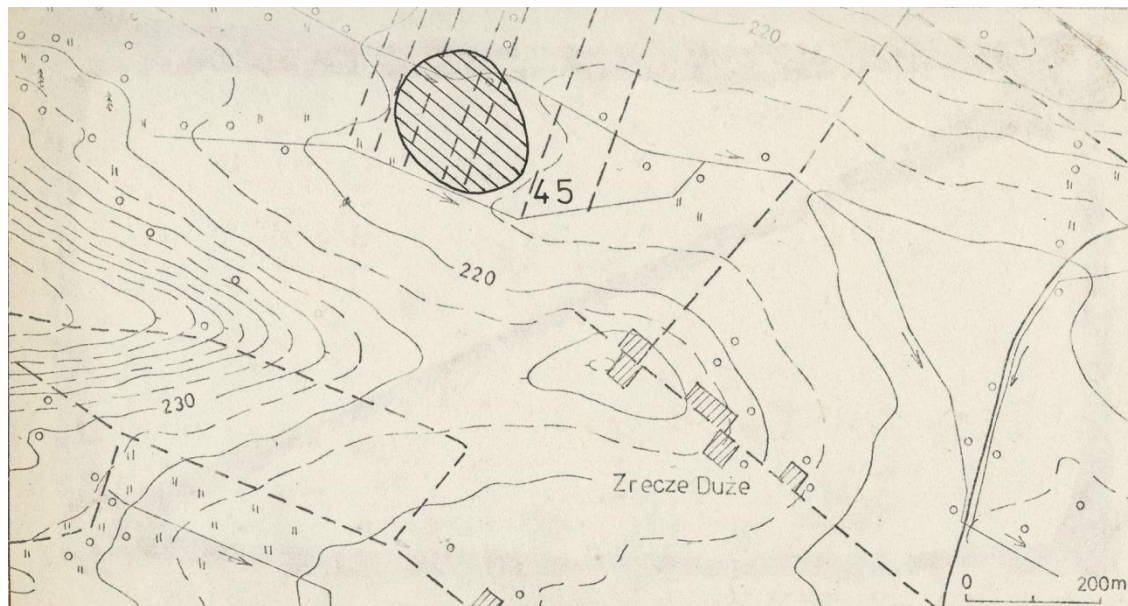
2. Czas powstania

Ślad osadniczy - neolit
Ślad osadniczy - kultura trzciniecka
Ślad osadniczy - okres wpływów rzymskich

8. Fotografia z opisem wskazującym orientację albo mapa z zaznaczonym stanowiskiem archeologicznym

4. Adres

Nr obszaru 91-64
Nr stanowiska w miejscowości 11
Nr stanowiska na obszarze 45



Źródło: Archiwum Zakładowe Wojewódzki Urząd Ochrony Zabytków w Kielcach

5. Przynależność administracyjna

Województwo świętokrzyskie

Powiat kielecki

Gmina Chmielnik

6. Formy ochrony

7. Opracowanie karty (autor, data i podpis)

Dariusz Kalina
25.05.2019 r.

GEZ
102

KARTA ADRESOWA ZABYTKU NIERUCHOMEGO

3. Miejscowość:

Zrecze Chałupczańskie

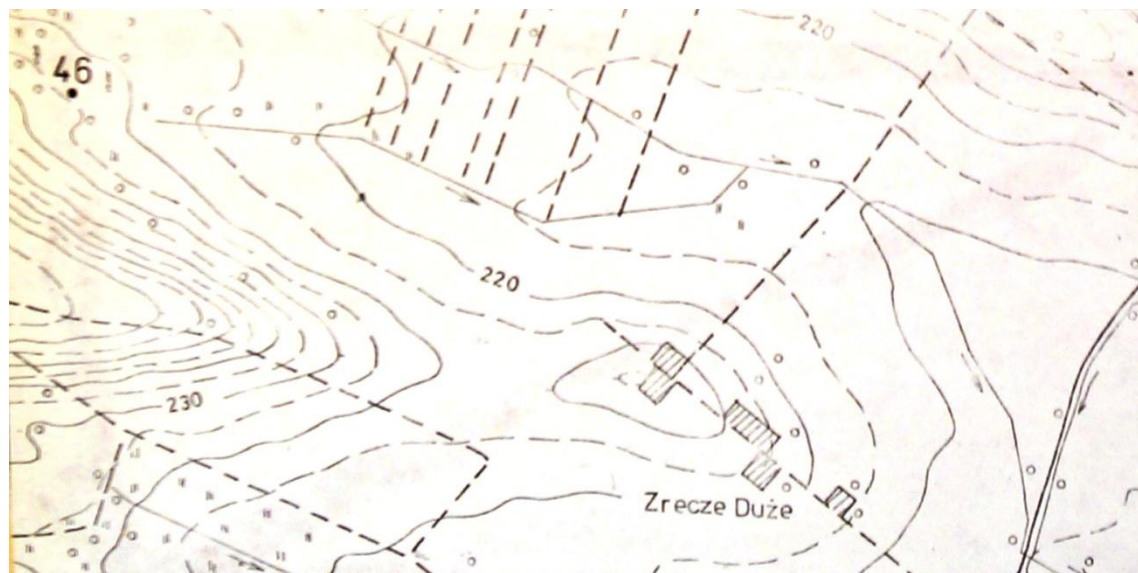
1. Nazwa

Stanowisko archeologiczne

2. Czas powstania

Ślad osadniczy Paleolit schyłkowy
Ślad osadniczy Neolit
Osada Prahist.

8. Fotografia z opisem wskazującym orientację albo mapa z zaznaczonym stanowiskiem archeologicznym



Źródło: Archiwum Zakładowe Wojewódzki Urząd Ochrony Zabytków w Kielcach

4. Adres

Nr obszaru 91-64
Nr stanowiska w miejscowości 12
Nr stanowiska na obszarze 46

5. Przynależność administracyjna

Województwo świętokrzyskie

Powiat kielecki

Gmina Chmielnik

6. Formy ochrony

7. Opracowanie karty (autor, data i podpis)

Dariusz Kalina
25.05.2019 r.

GEZ
103

KARTA ADRESOWA ZABYTKU NIERUCHOMEGO

3. Miejscowość:

Szyszczyce

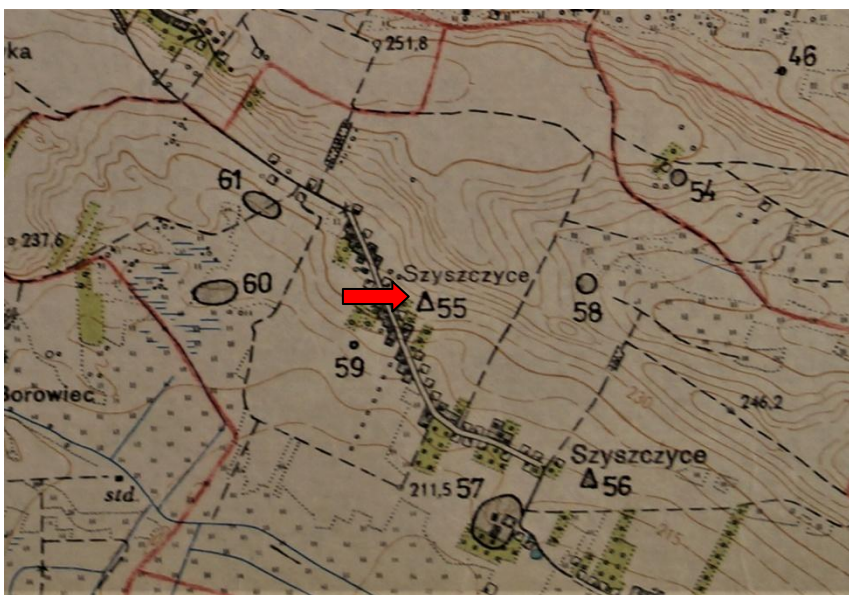
1. Nazwa

Stanowisko archeologiczne

2. Czas powstania

**Skarb
Epoka brązu ?**

8. Fotografia z opisem wskazującym orientację albo mapa z zaznaczonym stanowiskiem archeologicznym



Źródło: Archiwum Zakładowe Wojewódzki Urząd Ochrony Zabytków w Kielcach

4. Adres

Nr obszaru 91-64
Nr stanowiska w miejscowości 1
Nr stanowiska na obszarze 55

5. Przynależność administracyjna

Województwo świętokrzyskie

Powiat kielecki

Gmina Chmielnik

6. Formy ochrony

7. Opracowanie karty (autor, data i podpis)

**Dariusz Kalina
25.05.2019 r.**

GEZ
104

KARTA ADRESOWA ZABYTKU NIERUCHOMEGO

3. Miejscowość:

Szyszczyce

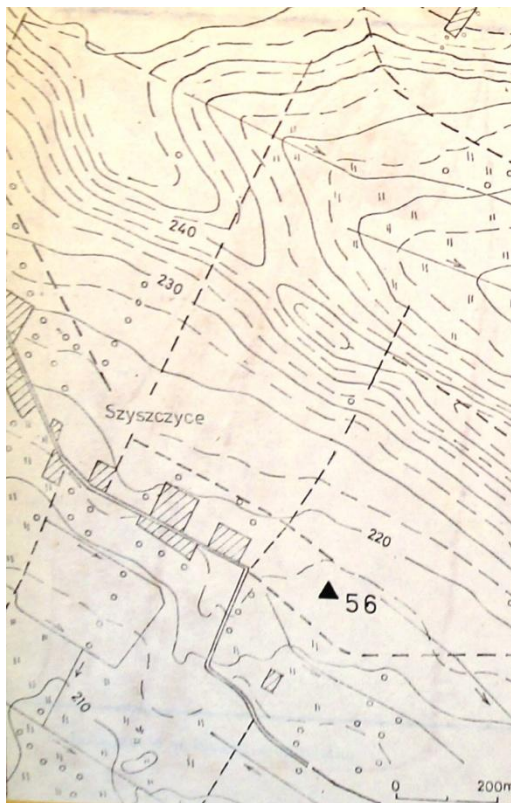
1. Nazwa

Stanowisko archeologiczne

2. Czas powstania

**Ślad osadniczy
Wczesne średniowiecze (XI-XIII w.)**

8. Fotografia z opisem wskazującym orientację albo mapa z zaznaczonym stanowiskiem archeologicznym



Źródło: Archiwum Zakładowe Wojewódzki Urząd Ochrony Zabytków w Kielcach

4. Adres

Nr obszaru 91-64
Nr stanowiska w miejscowości 2
Nr stanowiska na obszarze 56

5. Przynależność administracyjna

Województwo świętokrzyskie

Powiat kielecki

Gmina Chmielnik

6. Formy ochrony

7. Opracowanie karty (autor, data i podpis)

**Dariusz Kalina
25.05.2019 r.**

GEZ
105

KARTA ADRESOWA ZABYTKU NIERUCHOMEGO

3. Miejscowość:

Szyszczyce

1. Nazwa

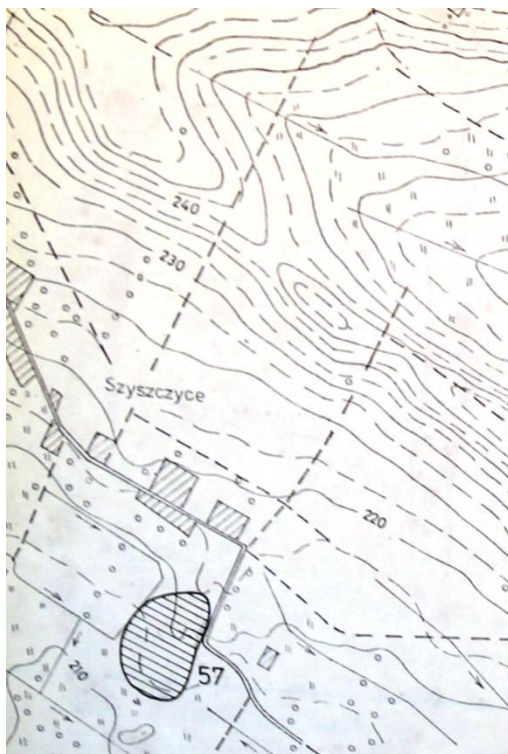
Stanowisko archeologiczne

2. Czas powstania

**Osada
Prahist.
Osada**

Wczesne średniowiecze (XI-XIII w.)

8. Fotografia z opisem wskazującym orientację albo mapa z zaznaczonym stanowiskiem archeologicznym



Źródło: Archiwum Zakładowe Wojewódzki Urząd Ochrony Zabytków w Kielcach

4. Adres

Nr obszaru 91-64
Nr stanowiska w miejscowości 3
Nr stanowiska na obszarze 57

5. Przynależność administracyjna

Województwo świętokrzyskie

Powiat kielecki

Gmina Chmielnik

6. Formy ochrony

7. Opracowanie karty (autor, data i podpis)

**Dariusz Kalina
25.05.2019 r.**

**GEZ
106**

KARTA ADRESOWA ZABYTKU NIERUCHOMEGO

3. Miejscowość:

Szyszczyce

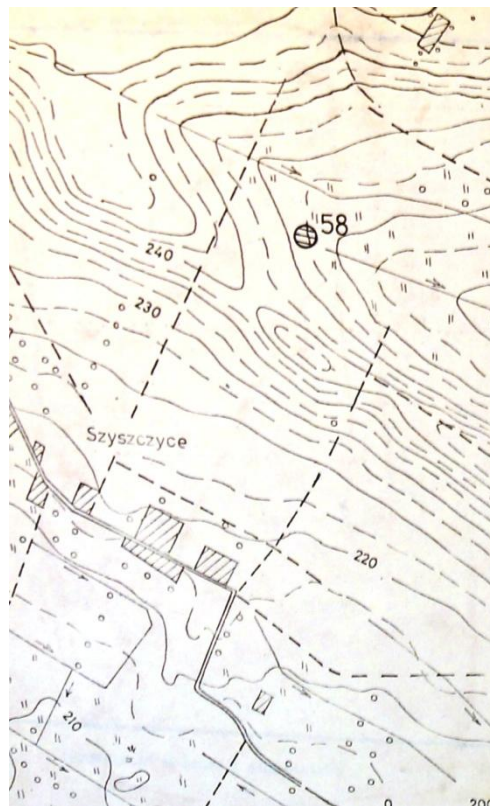
1. Nazwa

Stanowisko archeologiczne

2. Czas powstania

**Osada
Średniowiecze**

8. Fotografia z opisem wskazującym orientację albo mapa z zaznaczonym stanowiskiem archeologicznym



4. Adres

Nr obszaru 91-64
Nr stanowiska w miejscowości 4
Nr stanowiska na obszarze 58

5. Przynależność administracyjna

Województwo świętokrzyskie

Powiat kielecki

Gmina Chmielnik

6. Formy ochrony

7. Opracowanie karty (autor, data i podpis)

**Dariusz Kalina
25.05.2019 r.**

Źródło: Archiwum Zakładowe Wojewódzki Urząd Ochrony Zabytków w Kielcach

GEZ
107

KARTA ADRESOWA ZABYTKU NIERUCHOMEGO

3. Miejscowość:

Szyszyce

1. Nazwa

Stanowisko archeologiczne

2. Czas powstania

**Ślad osadniczy
Średniowiecze**

8. Fotografia z opisem wskazującym orientację albo mapa z zaznaczonym stanowiskiem archeologicznym



Źródło: Archiwum Zakładowe Wojewódzki Urząd Ochrony Zabytków w Kielcach

4. Adres

Nr obszaru 91-64
Nr stanowiska w miejscowości 5
Nr stanowiska na obszarze 59

5. Przynależność administracyjna

Województwo świętokrzyskie

Powiat kielecki

Gmina Chmielnik

6. Formy ochrony

7. Opracowanie karty (autor, data i podpis)

Dariusz Kalina
25.05.2019 r.

**GEZ
108**

KARTA ADRESOWA ZABYTKU NIERUCHOMEGO

3. Miejscowość:

Szyszyce

1. Nazwa

Stanowisko archeologiczne

2. Czas powstania

**Osada
Prahist.
Ślad osadniczy
Średniowiecze**

8. Fotografia z opisem wskazującym orientację albo mapa z zaznaczonym stanowiskiem archeologicznym



Źródło: Archiwum Zakładowe Wojewódzki Urząd Ochrony Zabytków w Kielcach

4. Adres

Nr obszaru 91-64
Nr stanowiska w miejscowości 6
Nr stanowiska na obszarze 60

5. Przynależność administracyjna

Województwo świętokrzyskie

Powiat kielecki

Gmina Chmielnik

6. Formy ochrony

7. Opracowanie karty (autor, data i podpis)

**Dariusz Kalina
25.05.2019 r.**

**GEZ
109**

KARTA ADRESOWA ZABYTKU NIERUCHOMEGO

3. Miejscowość:

Szyszyce

1. Nazwa

Stanowisko archeologiczne

2. Czas powstania

**Osada Prahist.
Ślad osad. Średniowiecze**

8. Fotografia z opisem wskazującym orientację albo mapa z zaznaczonym stanowiskiem archeologicznym



Źródło: Archiwum Zakładowe Wojewódzki Urząd Ochrony Zabytków w Kielcach

4. Adres

Nr obszaru 91-64
Nr stanowiska w miejscowości 7
Nr stanowiska na obszarze 61

5. Przynależność administracyjna

Województwo świętokrzyskie

Powiat kielecki

Gmina Chmielnik

6. Formy ochrony

7. Opracowanie karty (autor, data i podpis)

**Dariusz Kalina
11.06.2019 r.**

GEZ
110

KARTA ADRESOWA ZABYTKU NIERUCHOMEGO

3. Miejscowość:

Śladków Mały

1. Nazwa

Stanowisko archeologiczne

2. Czas powstania

**Osada
Prahist.**

8. Fotografia z opisem wskazującym orientację albo mapa z zaznaczonym stanowiskiem archeologicznym



4. Adres

Nr obszaru 91-64
Nr stanowiska w miejscowości 1
Nr stanowiska na obszarze 62

5. Przynależność administracyjna

Województwo świętokrzyskie

Powiat kielecki

Gmina Chmielnik

6. Formy ochrony

Zmiana Nr 1 miejscowego planu zagospodarowania przestrzennego sołectwa Śladków Mały i części sołectwa Śladków Duży, Gmina Chmielnik Uchwała Nr XXXV/303/2013 Rady Miejskiej w Chmielniku z dnia 22 listopada 2013 roku

7. Opracowanie karty (autor, data i podpis)

**Dariusz Kalina
25.05.2019 r.**

Źródło: Archiwum Zakładowe Wojewódzki Urząd Ochrony Zabytków w Kielcach

GEZ
111

KARTA ADRESOWA ZABYTKU NIERUCHOMEGO

3. Miejscowość:

Śladków Mały

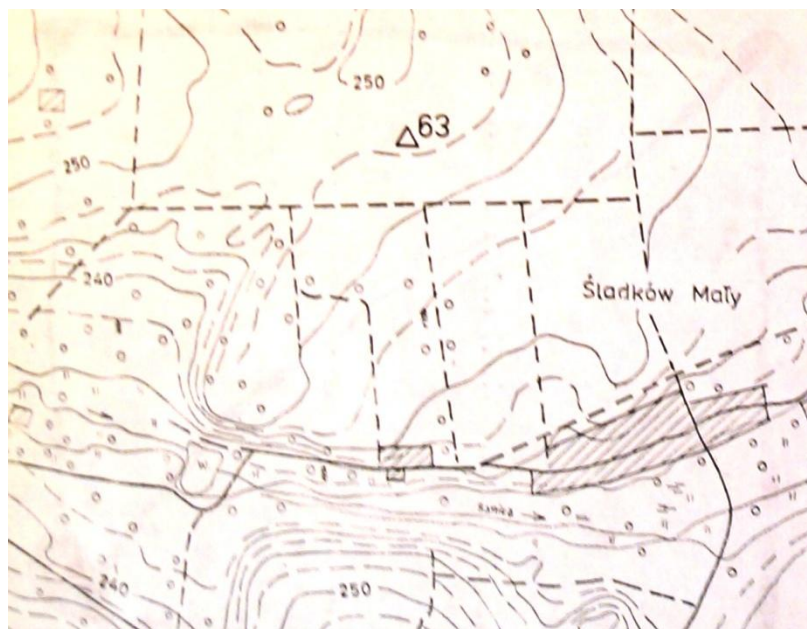
1. Nazwa

Stanowisko archeologiczne

2. Czas powstania

**Grób popielnicowy
V okres epoki brązu**

8. Fotografia z opisem wskazującym orientację albo mapa z zaznaczonym stanowiskiem archeologicznym



Źródło: Archiwum Zakładowe Wojewódzki Urząd Ochrony Zabytków w Kielcach

4. Adres

Nr obszaru 91-64
Nr stanowiska w miejscowości 2
Nr stanowiska na obszarze 63

5. Przynależność administracyjna

Województwo świętokrzyskie

Powiat kielecki

Gmina Chmielnik

6. Formy ochrony

**Zmiana Nr 1 miejscowego planu
zagospodarowania przestrzennego
sołectwa Śladków Mały i części
sołectwa Śladków Duży, Gmina
Chmielnik Uchwała Nr XXXV/303/2013
Rady Miejskiej w Chmielniku z dnia
22 listopada 2013 roku**

7. Opracowanie karty (autor, data i podpis)

**Dariusz Kalina
25.05.2019 r.**

GEZ
112

KARTA ADRESOWA ZABYTKU NIERUCHOMEGO

3. Miejscowość:

Śladków Mały

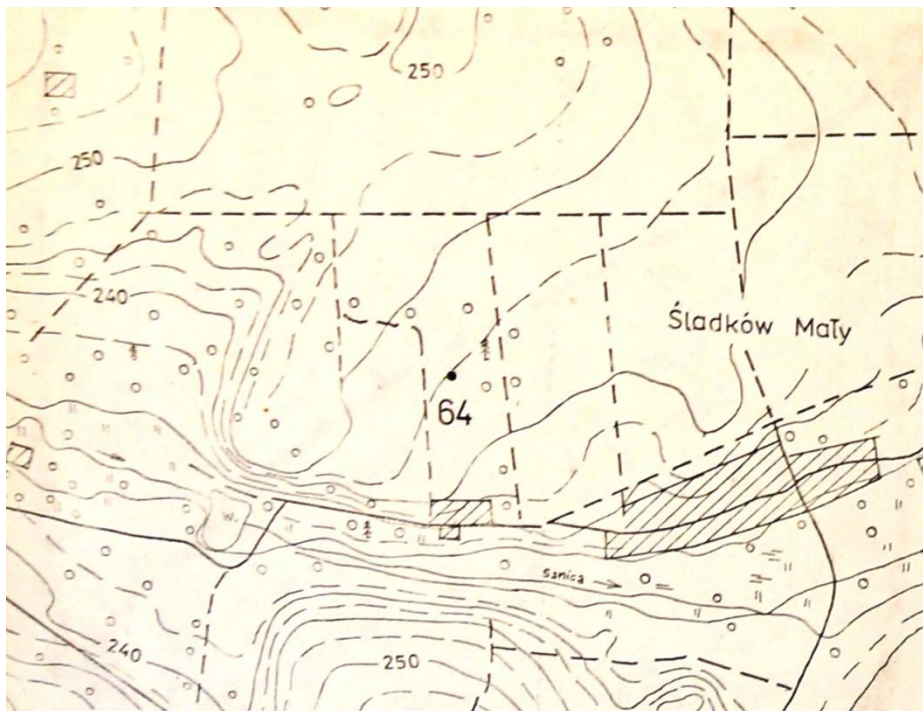
1. Nazwa

Stanowisko archeologiczne

2. Czas powstania

**Ślad osadniczy
Prahist.**

8. Fotografia z opisem wskazującym orientację albo mapa z zaznaczonym stanowiskiem archeologicznym



Źródło: Archiwum Zakładowe Wojewódzki Urząd Ochrony Zabytków w Kielcach

4. Adres

Nr obszaru 91-64
Nr stanowiska w miejscowości 7
Nr stanowiska na obszarze 64

5. Przynależność administracyjna

Województwo świętokrzyskie

Powiat kielecki

Gmina Chmielnik

6. Formy ochrony

**Zmiana Nr 1 miejscowego planu
zagospodarowania przestrzennego
sołectwa Śladków Mały i części
sołectwa Śladków Duży, Gmina
Chmielnik Uchwała Nr XXXV/303/2013
Rady Miejskiej w Chmielniku z dnia
22 listopada 2013 roku**

7. Opracowanie karty (autor, data i podpis)

**Dariusz Kalina
11.06.2019 r.**

GEZ
113

KARTA ADRESOWA ZABYTKU NIERUCHOMEGO

3. Miejscowość:

Śladków Mały

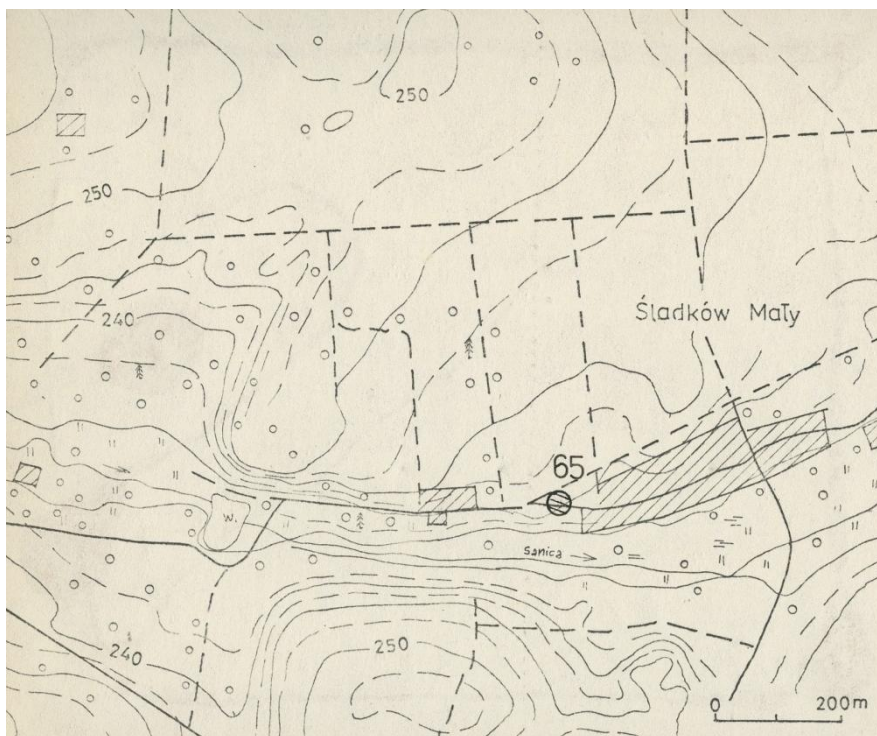
1. Nazwa

Stanowisko archeologiczne

2. Czas powstania

Osada - prahistoria

8. Fotografia z opisem wskazującym orientację albo mapa z zaznaczonym stanowiskiem archeologicznym



Źródło: Archiwum Zakładowe Wojewódzki Urząd Ochrony Zabytków w Kielcach

4. Adres

Nr obszaru 91-64
Nr stanowiska w miejscowości 8
Nr stanowiska na obszarze 65

5. Przynależność administracyjna

Województwo świętokrzyskie

Powiat kielecki

Gmina Chmielnik

6. Formy ochrony

Zmiana Nr 1 miejscowego planu zagospodarowania przestrzennego sołectwa Śladków Mały i części sołectwa Śladków Duży, Gmina Chmielnik Uchwała Nr XXXV/303/2013 Rady Miejskiej w Chmielniku z dnia 22 listopada 2013 roku

7. Opracowanie karty (autor, data i podpis)

Dariusz Kalina
25.05.2019 r.

GEZ
114

KARTA ADRESOWA ZABYTKU NIERUCHOMEGO

3. Miejscowość:

Śladków Mały

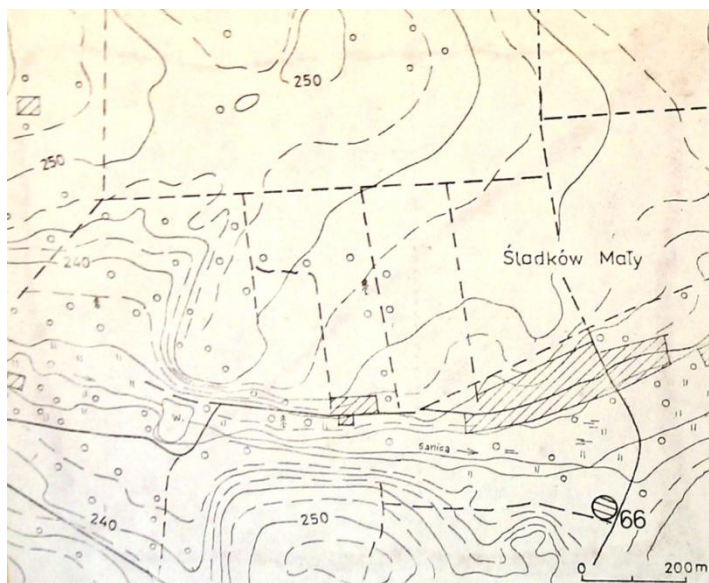
1. Nazwa

Stanowisko archeologiczne

2. Czas powstania

**Osada Wczesne średniowiecze
Ślad osadniczy Prahist.**

8. Fotografia z opisem wskazującym orientację albo mapa z zaznaczonym stanowiskiem archeologicznym



Źródło: Archiwum Zakładowe Wojewódzki Urząd Ochrony Zabytków w Kielcach

4. Adres

Nr obszaru 91-64
Nr stanowiska w miejscowości 9
Nr stanowiska na obszarze 66

5. Przynależność administracyjna

Województwo świętokrzyskie

Powiat kielecki

Gmina Chmielnik

6. Formy ochrony

Zmiana Nr 1 miejscowego planu zagospodarowania przestrzennego sołectwa Śladków Mały i części sołectwa Śladków Duży, Gmina Chmielnik Uchwała Nr XXXV/303/2013 Rady Miejskiej w Chmielniku z dnia 22 listopada 2013 roku

7. Opracowanie karty (autor, data i podpis)

**Dariusz Kalina
25.05.2019 r.**

GEZ
115

KARTA ADRESOWA ZABYTKU NIERUCHOMEGO

3. Miejscowość:

Ciecierze

1. Nazwa

Stanowisko archeologiczne

2. Czas powstania

Stacja krzemiana

8. Fotografia z opisem wskazującym orientację albo mapa z zaznaczonym stanowiskiem archeologicznym



4. Adres

Nr obszaru 91-64
Nr stanowiska w miejscowości 1
Nr stanowiska na obszarze 67

5. Przynależność administracyjna

Województwo świętokrzyskie

Powiat kielecki

Gmina Chmielnik

6. Formy ochrony

7. Opracowanie karty (autor, data i podpis)

Dariusz Kalina
25.05.2019 r.

Źródło: Archiwum Zakładowe Wojewódzki Urząd Ochrony Zabytków w Kielcach

GEZ
116

KARTA ADRESOWA ZABYTKU NIERUCHOMEGO

3. Miejscowość:

Śladków Duży

1. Nazwa

Stanowisko archeologiczne

2. Czas powstania

**Ślad osadniczy Prahist.
Ślad osadniczy Wczesne średniowiecze**

8. Fotografia z opisem wskazującym orientację albo mapa z zaznaczonym stanowiskiem archeologicznym



4. Adres

Nr obszaru 91-64
Nr stanowiska w miejscowości 19
Nr stanowiska na obszarze 68

5. Przynależność administracyjna

Województwo świętokrzyskie

Powiat kielecki

Gmina Chmielnik

6. Formy ochrony

**Zmiana Nr 1 miejscowego planu
zagospodarowania przestrzennego
sołectwa Śladków Mały i części
sołectwa Śladków Duży, Gmina
Chmielnik Uchwała Nr XXXV/303/2013
Rady Miejskiej w Chmielniku z dnia
22 listopada 2013 roku**

7. Opracowanie karty (autor, data i podpis)

**Dariusz Kalina
25.05.2019 r.**

Źródło: Archiwum Zakładowe Wojewódzki Urząd Ochrony Zabytków w Kielcach

GEZ
117

KARTA ADRESOWA ZABYTKU NIERUCHOMEGO

3. Miejscowość:

Śladków Duży

1. Nazwa

Stanowisko archeologiczne

2. Czas powstania

**Ślad osadniczy
Prahist.**

8. Fotografia z opisem wskazującym orientację albo mapa z zaznaczonym stanowiskiem archeologicznym



Źródło: Archiwum Zakładowe Wojewódzki Urząd Ochrony Zabytków w Kielcach

4. Adres

Nr obszaru 91-64
Nr stanowiska w miejscowości 20
Nr stanowiska na obszarze 69

5. Przynależność administracyjna

Województwo świętokrzyskie

Powiat kielecki

Gmina Chmielnik

6. Formy ochrony

Zmiana Nr 1 miejscowego planu zagospodarowania przestrzennego sołectwa Śladków Mały i części sołectwa Śladków Duży, Gmina Chmielnik Uchwała Nr XXXV/303/2013 Rady Miejskiej w Chmielniku z dnia 22 listopada 2013 roku

7. Opracowanie karty (autor, data i podpis)

**Dariusz Kalina
25.05.2019 r.**

**GEZ
118**

KARTA ADRESOWA ZABYTKU NIERUCHOMEGO

3. Miejscowość:

Zrecze Duże

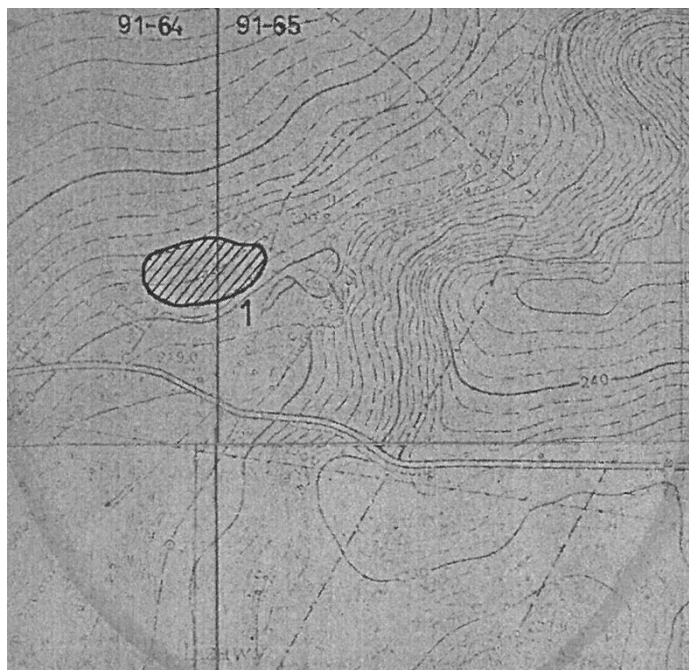
1. Nazwa

Stanowisko archeologiczne

2. Czas powstania

**Ślady osadniczy Mezolit ?
Ślad osadniczy okres wpływów rzymskich
Ślad osadniczy prahistoria
Osada wczesne średniowiecze**

8. Fotografia z opisem wskazującym orientację albo mapa z zaznaczonym stanowiskiem archeologicznym



4. Adres

Nr obszaru AZP 91-65 (na granicy obszaru 91-64 i 91-65)
Nr stanowiska w miejscowości 8
Nr stanowiska na obszarze 1

5. Przynależność administracyjna

Województwo świętokrzyskie

Powiat kielecki

Gmina Chmielnik

6. Formy ochrony

7. Opracowanie karty (autor, data i podpis)

**Dariusz Kalina
11.06.2019 r.**

Źródło: Archiwum Zakładowe Wojewódzki Urząd Ochrony Zabytków w Kielcach

**GEZ
119**

KARTA ADRESOWA ZABYTKU NIERUCHOMEGO

3. Miejscowość:

Zrecze Duże

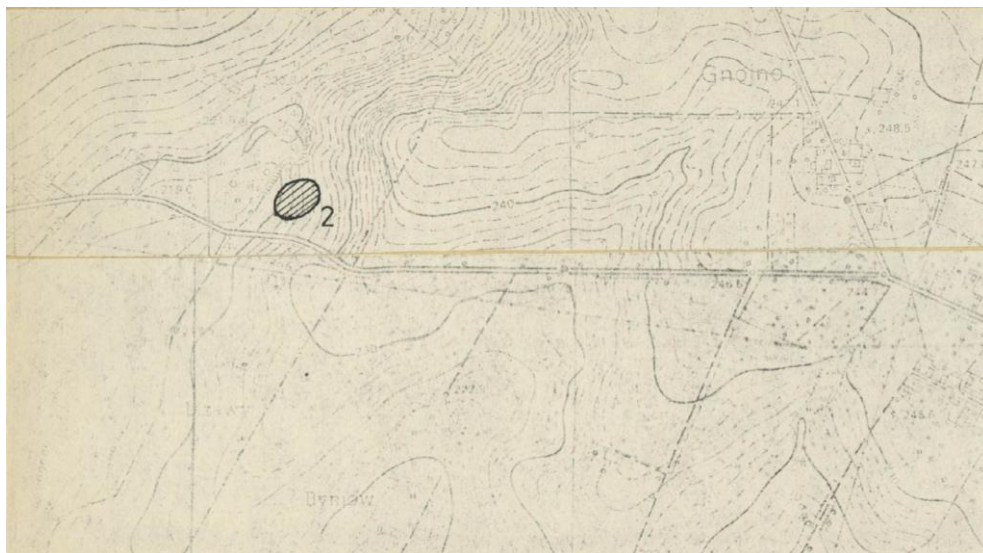
1. Nazwa

Stanowisko archeologiczne

2. Czas powstania

**Ślad osadniczy
Pradzieje**

8. Fotografia z opisem wskazującym orientację albo mapa z zaznaczonym stanowiskiem archeologicznym



Źródło: Archiwum Zakładowe Wojewódzki Urząd Ochrony Zabytków w Kielcach

4. Adres

Nr obszaru 91-65
Nr stanowiska w miejscowości 11
Nr stanowiska na obszarze 2

5. Przynależność administracyjna

Województwo świętokrzyskie

Powiat kielecki

Gmina Chmielnik

6. Formy ochrony

7. Opracowanie karty (autor, data i podpis)

**Dariusz Kalina
11.06.2019 r.**

GEZ
120

KARTA ADRESOWA ZABYTKU NIERUCHOMEGO

3. Miejscowość:

Chomentówek

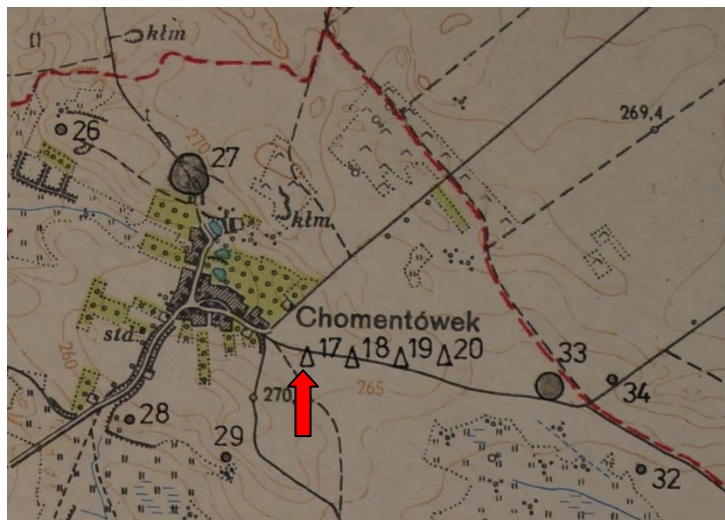
1. Nazwa

Stanowisko archeologiczne

2. Czas powstania

**Pracownia krzemienia
neolit**

8. Fotografia z opisem wskazującym orientację albo mapa z zaznaczonym stanowiskiem archeologicznym



Źródło: Archiwum Zakładowe Wojewódzki Urząd Ochrony Zabytków w Kielcach

4. Adres

Nr obszaru 92-63

Nr stanowiska w miejscowości 1

Nr stanowiska na obszarze 17

5. Przynależność administracyjna

Województwo świętokrzyskie

Powiat kielecki

Gmina Chmielnik

6. Formy ochrony

MPZP terenu górniczego „Borków I” na obszarze gminy Pińczów, Chmielnik i Kije w zakresie dotyczącym gminy Chmielnik. Uchwała Nr XV/190/2004 Rady Miejskiej z dnia 28 czerwca 2004 roku

7. Opracowanie karty (autor, data i podpis)

**Dariusz Kalina
25.05.2019 r.**

GEZ
121

KARTA ADRESOWA ZABYTKU NIERUCHOMEGO

3. Miejscowość:

Chomentówek

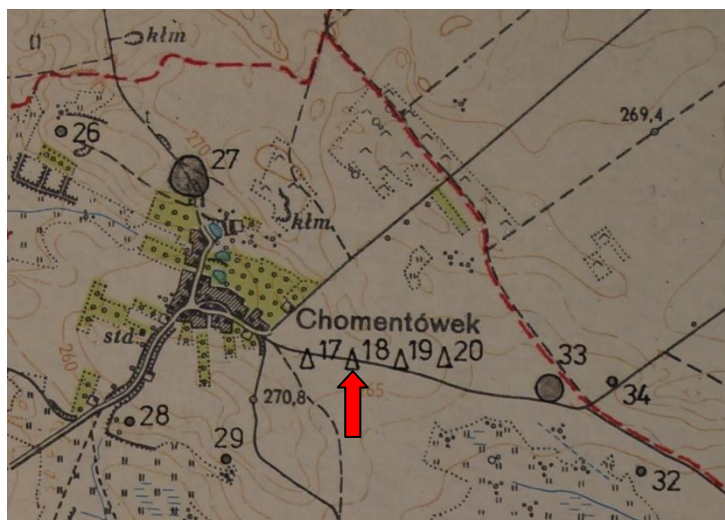
1. Nazwa

Stanowisko archeologiczne

2. Czas powstania

**Ślad osadniczy
neolit**

8. Fotografia z opisem wskazującym orientację albo mapa z zaznaczonym stanowiskiem archeologicznym



Źródło: Archiwum Zakładowe Wojewódzki Urząd Ochrony Zabytków w Kielcach

4. Adres

Nr obszaru 92-63

Nr stanowiska w miejscowości 2

Nr stanowiska na obszarze 18

5. Przynależność administracyjna

Województwo świętokrzyskie

Powiat kielecki

Gmina Chmielnik

6. Formy ochrony

7. Opracowanie karty (autor, data i podpis)

Dariusz Kalina
25.05.2019 r.

GEZ
122

KARTA ADRESOWA ZABYTKU NIERUCHOMEGO

3. Miejscowość:

Chomentówek

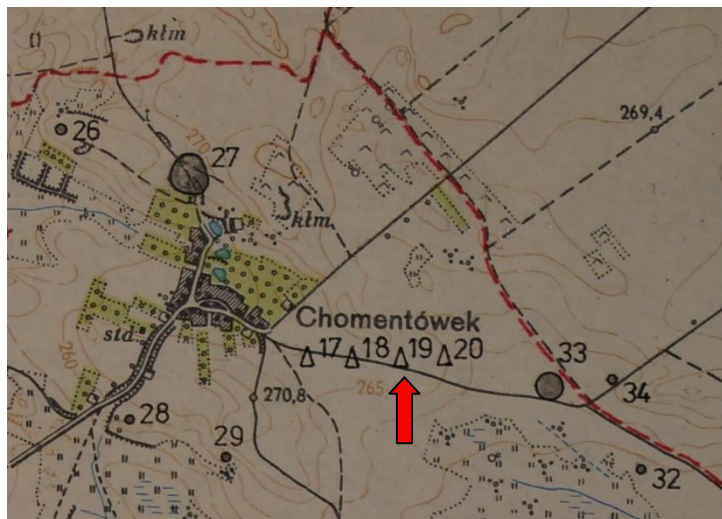
1. Nazwa

Stanowisko archeologiczne

2. Czas powstania

**Pracownia krzemienia
Osada
neolit**

8. Fotografia z opisem wskazującym orientację albo mapa z zaznaczonym stanowiskiem archeologicznym



Źródło: Archiwum Zakładowe Wojewódzki Urząd Ochrony Zabytków w Kielcach

4. Adres

Nr obszaru 92-63
Nr stanowiska w miejscowości 3
Nr stanowiska na obszarze 19

5. Przynależność administracyjna

Województwo świętokrzyskie

Powiat kielecki

Gmina Chmielnik

6. Formy ochrony

7. Opracowanie karty (autor, data i podpis)

**Dariusz Kalina
25.05.2019 r.**

GEZ
123

KARTA ADRESOWA ZABYTKU NIERUCHOMEGO

3. Miejscowość:

Chomentówek

1. Nazwa

Stanowisko archeologiczne

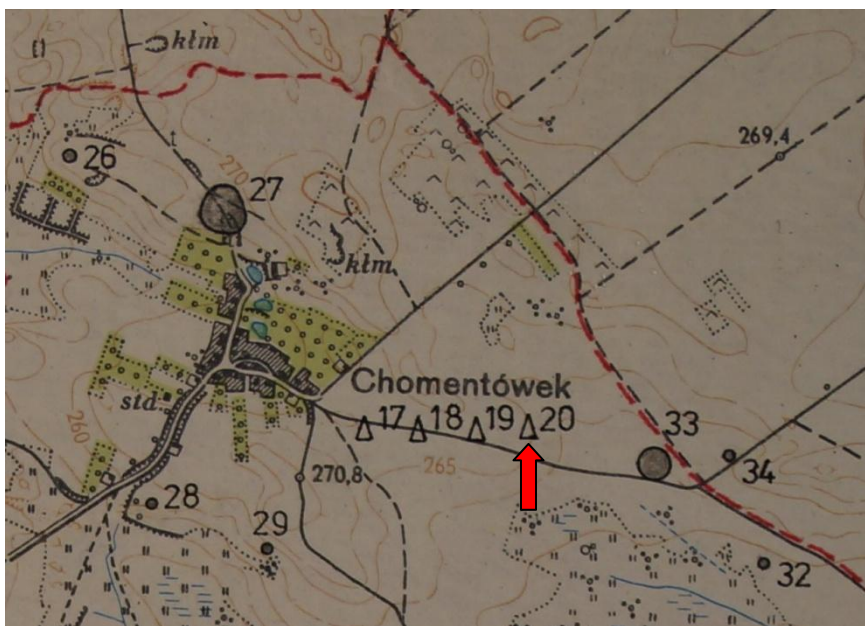
2. Czas powstania

**Pracownia krzemienia
neolit**

8. Fotografia z opisem wskazującym orientację albo mapa z zaznaczonym stanowiskiem archeologicznym

4. Adres

Nr obszaru 92-63
Nr stanowiska w miejscowości 4
Nr stanowiska na obszarze 20



5. Przynależność administracyjna

Województwo świętokrzyskie

Powiat kielecki

Gmina Chmielnik

6. Formy ochrony

Źródło: Archiwum Zakładowe Wojewódzki Urząd Ochrony Zabytków w Kielcach

7. Opracowanie karty (autor, data i podpis)

Dariusz Kalina
25.05.2019 r.

GEZ
124

KARTA ADRESOWA ZABYTKU NIERUCHOMEGO

3. Miejscowość:

Chomentówek

1. Nazwa

Stanowisko archeologiczne

2. Czas powstania

**Ślad osadniczy
Prahist.**

8. Fotografia z opisem wskazującym orientację albo mapa z zaznaczonym stanowiskiem archeologicznym



Źródło: Archiwum Zakładowe Wojewódzki Urząd Ochrony Zabytków w Kielcach

4. Adres

Nr obszaru 92-63
Nr stanowiska w miejscowości 5
Nr stanowiska na obszarze 21

5. Przynależność administracyjna

Województwo świętokrzyskie

Powiat kielecki

Gmina Chmielnik

6. Formy ochrony

MPZP terenu górniczego „Borków I” na obszarze gminy Pińczów, Chmielnik i Kije w zakresie dotyczącym gminy Chmielnik. Uchwała Nr XV/190/2004 Rady Miejskiej z dnia 28 czerwca 2004 roku

7. Opracowanie karty (autor, data i podpis)

**Dariusz Kalina
11.06.2019 r.**

**GEZ
125**

KARTA ADRESOWA ZABYTKU NIERUCHOMEGO

3. Miejscowość:

Chomentówek

1. Nazwa

Stanowisko archeologiczne

2. Czas powstania

Osada - kultura łużycka

8. Fotografia z opisem wskazującym orientację albo mapa z zaznaczonym stanowiskiem archeologicznym



Źródło: Archiwum Zakładowe Wojewódzki Urząd Ochrony Zabytków w Kielcach

4. Adres

Nr obszaru 92-63
Nr stanowiska w miejscowości 6
Nr stanowiska na obszarze 22

5. Przynależność administracyjna

Województwo świętokrzyskie

Powiat kielecki

Gmina Chmielnik

6. Formy ochrony

MPZP terenu górniczego „Borków I” na obszarze gminy Pińczów, Chmielnik i Kije w zakresie dotyczącym gminy Chmielnik. Uchwała Nr XV/190/2004 Rady Miejskiej z dnia 28 czerwca 2004 roku

7. Opracowanie karty (autor, data i podpis)

**Dariusz Kalina
25.05.2019 r.**

GEZ
126

KARTA ADRESOWA ZABYTKU NIERUCHOMEGO

3. Miejscowość:

Chomentówek

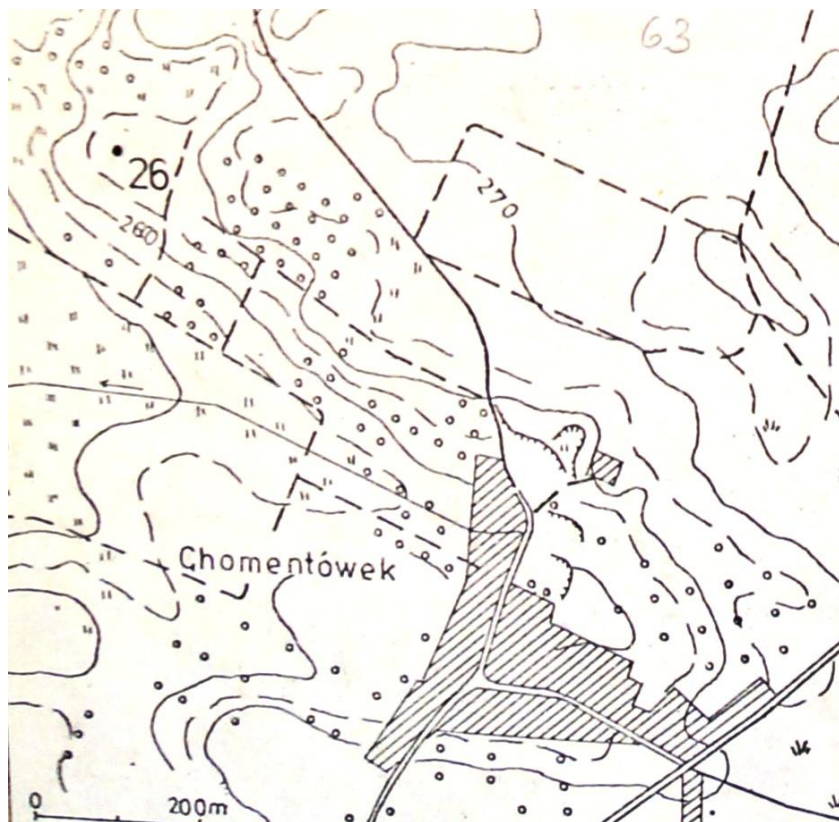
1. Nazwa

Stanowisko archeologiczne

2. Czas powstania

**Ślad osadniczy
Okres wpływów rzymskich**

8. Fotografia z opisem wskazującym orientację albo mapa z zaznaczonym stanowiskiem archeologicznym



Źródło: Archiwum Zakładowe Wojewódzki Urząd Ochrony Zabytków w Kielcach

4. Adres

Nr obszaru 92-63
Nr stanowiska w miejscowości 7
Nr stanowiska na obszarze 26

5. Przynależność administracyjna

Województwo świętokrzyskie

Powiat kielecki

Gmina Chmielnik

6. Formy ochrony

7. Opracowanie karty (autor, data i podpis)

**Dariusz Kalina
25.05.2019 r.**

GEZ
127

KARTA ADRESOWA ZABYTKU NIERUCHOMEGO

3. Miejscowość:

Chomentówek

1. Nazwa

Stanowisko archeologiczne

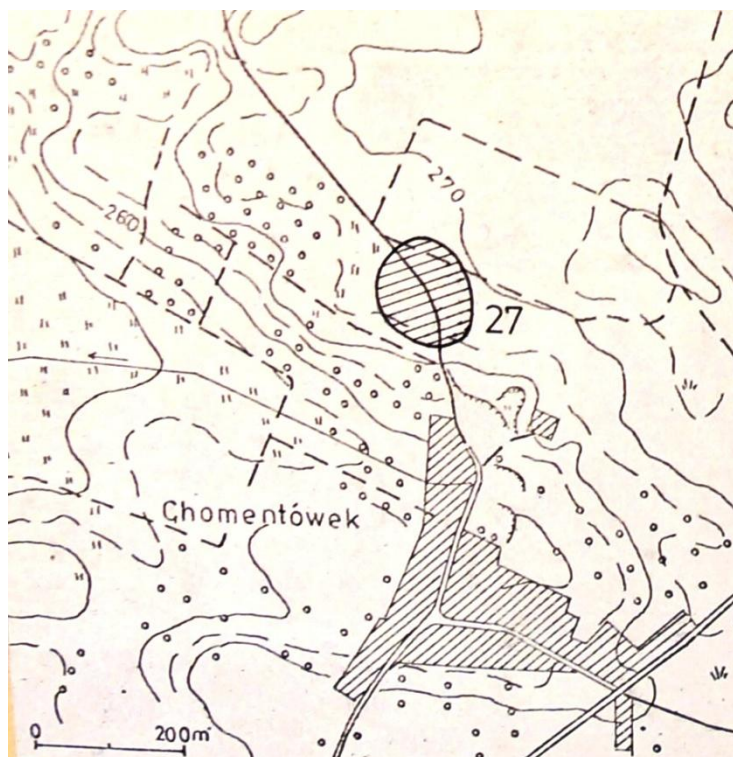
2. Czas powstania

**Osada Okres wpływów rzymskich (okres
lateński)**

**Osada Okres wpływów rzymskich (okres
przedrzymski)**

Ślad osadniczy Okres wpływów rzymskich

8. Fotografia z opisem wskazującym orientację albo mapa z zaznaczonym stanowiskiem archeologicznym



4. Adres

Nr obszaru 92-63

Nr stanowiska w miejscowości 8

Nr stanowiska na obszarze 27

5. Przynależność administracyjna

Województwo świętokrzyskie

Powiat kielecki

Gmina Chmielnik

6. Formy ochrony

7. Opracowanie karty (autor, data i podpis)

Dariusz Kalina
25.05.2019 r.

Źródło: Archiwum Zakładowe Wojewódzki Urząd Ochrony Zabytków w Kielcach

GEZ
128

KARTA ADRESOWA ZABYTKU NIERUCHOMEGO

3. Miejscowość:

Chomentówek

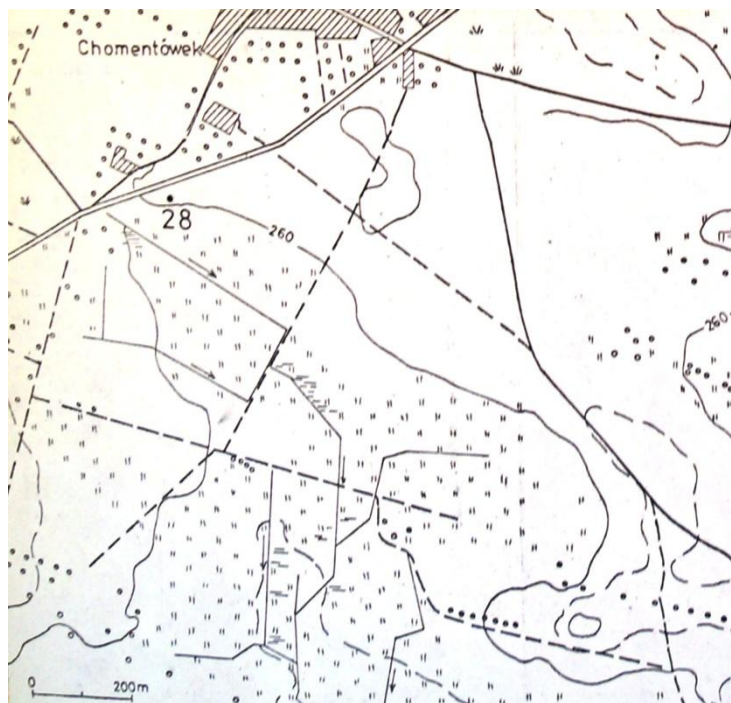
1. Nazwa

Stanowisko archeologiczne

2. Czas powstania

**Ślad osadniczy
Okres wpływów rzymskich**

8. Fotografia z opisem wskazującym orientację albo mapa z zaznaczonym stanowiskiem archeologicznym



Źródło: Archiwum Zakładowe Wojewódzki Urząd Ochrony Zabytków w Kielcach

4. Adres

Nr obszaru 92-63
Nr stanowiska w miejscowości 9
Nr stanowiska na obszarze 28

5. Przynależność administracyjna

Województwo świętokrzyskie

Powiat kielecki

Gmina Chmielnik

6. Formy ochrony

MPZP terenu górniczego „Borków I” na obszarze gminy Pińczów, Chmielnik i Kije w zakresie dotyczącym gminy Chmielnik. Uchwała Nr XV/190/2004 Rady Miejskiej z dnia 28 czerwca 2004 roku

7. Opracowanie karty (autor, data i podpis)

**Dariusz Kalina
25.05.2019 r.**

GEZ
129

KARTA ADRESOWA ZABYTKU NIERUCHOMEGO

3. Miejscowość:

Chomentówek

1. Nazwa

Stanowisko archeologiczne

2. Czas powstania

**Ślad osadniczy
Prahist.**

8. Fotografia z opisem wskazującym orientację albo mapa z zaznaczonym stanowiskiem archeologicznym



Źródło: Archiwum Zakładowe Wojewódzki Urząd Ochrony Zabytków w Kielcach

4. Adres

Nr obszaru 92-63
Nr stanowiska w miejscowości 10
Nr stanowiska na obszarze 29

5. Przynależność administracyjna

Województwo świętokrzyskie

Powiat kielecki

Gmina Chmielnik

6. Formy ochrony

MPZP terenu górniczego „Borków I” na obszarze gminy Pińczów, Chmielnik i Kije w zakresie dotyczącym gminy Chmielnik. Uchwała Nr XV/190/2004 Rady Miejskiej z dnia 28 czerwca 2004 roku

7. Opracowanie karty (autor, data i podpis)

**Dariusz Kalina
25.05.2019 r.**

GEZ
130

KARTA ADRESOWA ZABYTKU NIERUCHOMEGO

3. Miejscowość:

Chomentówek

1. Nazwa

Stanowisko archeologiczne

2. Czas powstania

**Ślad osadniczy
Prahist.**

8. Fotografia z opisem wskazującym orientację albo mapa z zaznaczonym stanowiskiem archeologicznym



Źródło: Archiwum Zakładowe Wojewódzki Urząd Ochrony Zabytków w Kielcach

4. Adres

Nr obszaru 92-63

Nr stanowiska w miejscowości 11

Nr stanowiska na obszarze 30

5. Przynależność administracyjna

Województwo świętokrzyskie

Powiat kielecki

Gmina Chmielnik

6. Formy ochrony

7. Opracowanie karty (autor, data i podpis)

Dariusz Kalina
25.05.2019 r.

GEZ
131

KARTA ADRESOWA ZABYTKU NIERUCHOMEGO

3. Miejscowość:

Chomentówek

1. Nazwa

Stanowisko archeologiczne

2. Czas powstania

**Ślad osadniczy
Prahist.**

8. Fotografia z opisem wskazującym orientację albo mapa z zaznaczonym stanowiskiem archeologicznym



4. Adres

Nr obszaru 92-63
Nr stanowiska w miejscowości 12
Nr stanowiska na obszarze 31

5. Przynależność administracyjna

Województwo świętokrzyskie

Powiat kielecki

Gmina Chmielnik

6. Formy ochrony

7. Opracowanie karty (autor, data i podpis)

Dariusz Kalina
25.05.2019 r.

Źródło: Archiwum Zakładowe Wojewódzki Urząd Ochrony Zabytków w Kielcach

**GEZ
132**

KARTA ADRESOWA ZABYTKU NIERUCHOMEGO

3. Miejscowość:

Chomentówek

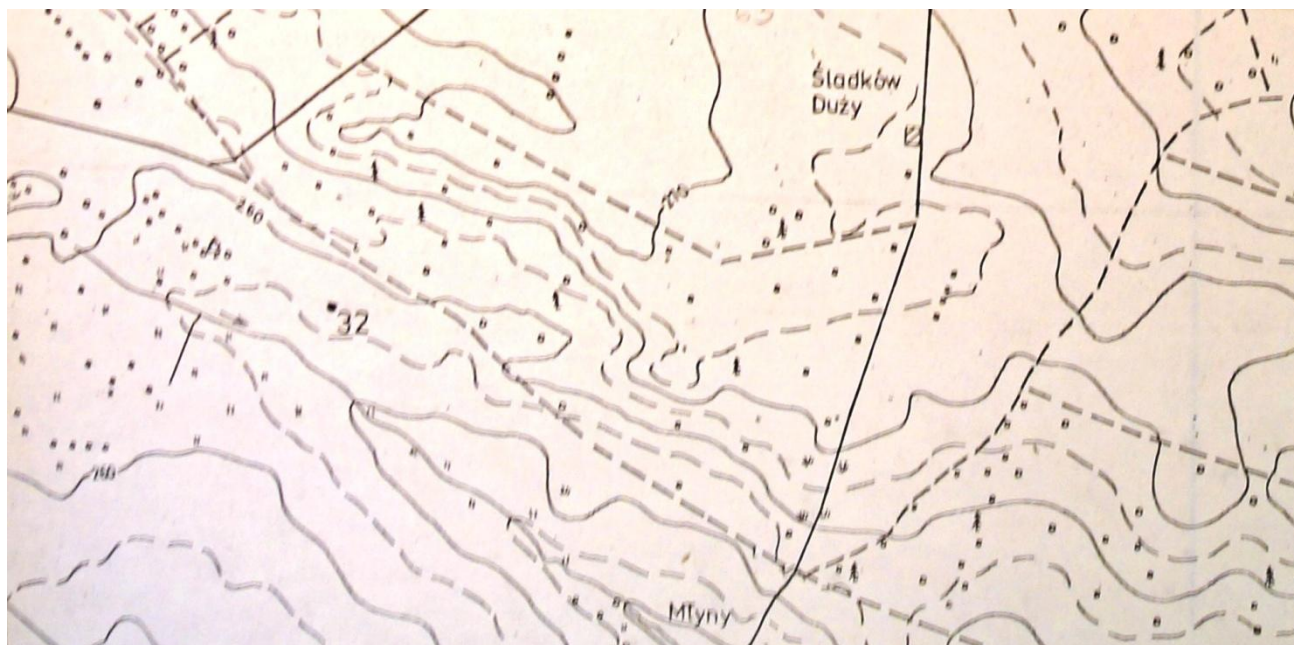
1. Nazwa

Stanowisko archeologiczne

2. Czas powstania

**Ślad osadniczy
Okres wpływów rzymskich**

8. Fotografia z opisem wskazującym orientację albo mapa z zaznaczonym stanowiskiem archeologicznym



Źródło: Archiwum Zakładowe Wojewódzki Urząd Ochrony Zabytków w Kielcach

4. Adres

Nr obszaru 92-63
Nr stanowiska w miejscowości 13
Nr stanowiska na obszarze 32

5. Przynależność administracyjna

Województwo świętokrzyskie

Powiat kielecki

Gmina Chmielnik

6. Formy ochrony

7. Opracowanie karty (autor, data i podpis)

**Dariusz Kalina
25.05.2019 r.**

**GEZ
133**

KARTA ADRESOWA ZABYTKU NIERUCHOMEGO

3. Miejscowość:

Chomentówek

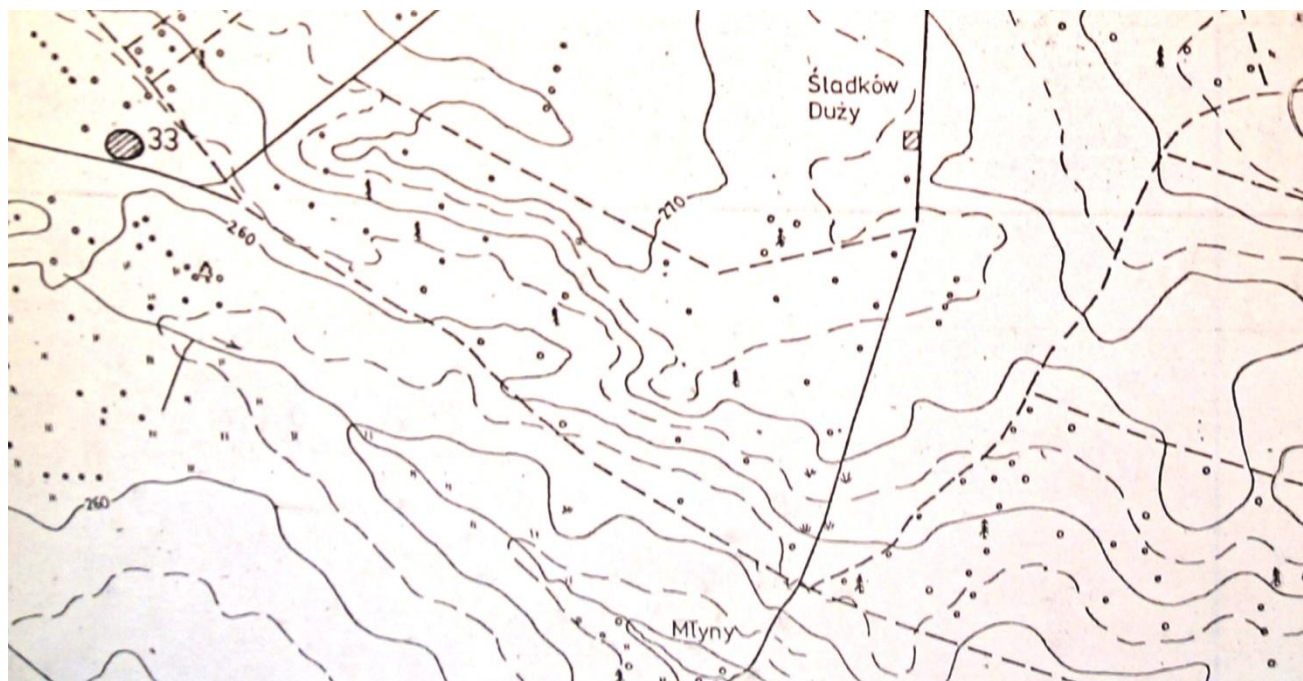
1. Nazwa

Stanowisko archeologiczne

2. Czas powstania

Osada - kultura łużycka

8. Fotografia z opisem wskazującym orientację albo mapa z zaznaczonym stanowiskiem archeologicznym



4. Adres

Nr obszaru 92-63

Nr stanowiska w miejscowości 14

Nr stanowiska na obszarze 33

5. Przynależność administracyjna

Województwo świętokrzyskie

Powiat kielecki

Gmina Chmielnik

6. Formy ochrony

7. Opracowanie karty (autor, data i podpis)

**Dariusz Kalina
25.05.2019 r.**

Źródło: Archiwum Zakładowe Wojewódzki Urząd Ochrony Zabytków w Kielcach

GEZ
134

KARTA ADRESOWA ZABYTKU NIERUCHOMEGO

3. Miejscowość:

Sędziejowice

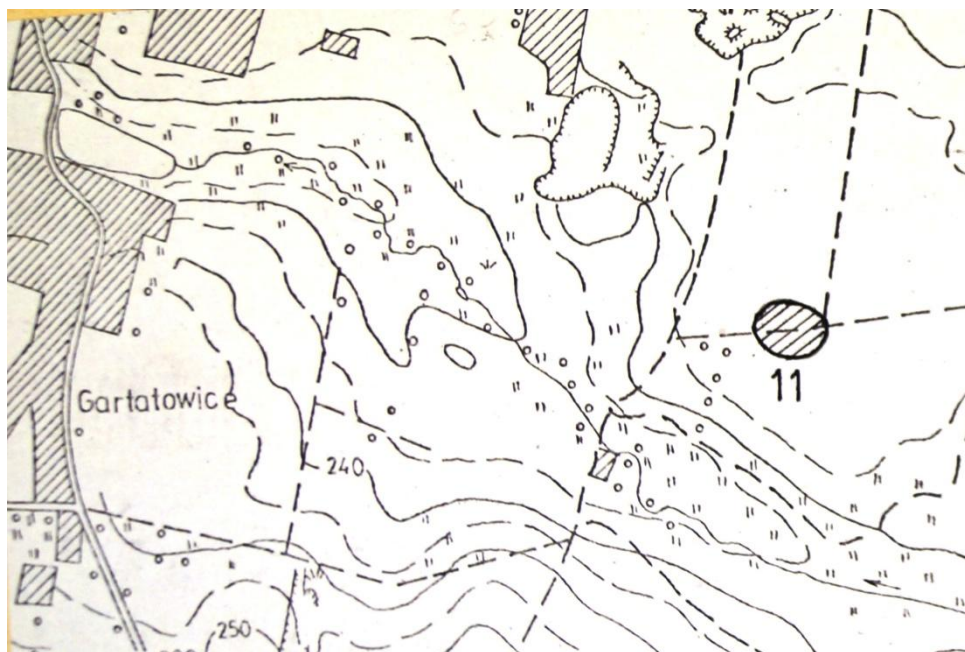
1. Nazwa

Stanowisko archeologiczne

2. Czas powstania

Osada - kultura łużycka

8. Fotografia z opisem wskazującym orientację albo mapa z zaznaczonym stanowiskiem archeologicznym



Źródło: Archiwum Zakładowe Wojewódzki Urząd Ochrony Zabytków w Kielcach

4. Adres

Nr obszaru 92-63

Nr stanowiska w miejscowości 2

Nr stanowiska na obszarze 11

5. Przynależność administracyjna

Województwo świętokrzyskie

Powiat kielecki

Gmina Chmielnik

6. Formy ochrony

MPZP terenu górniczego „Borków I” na obszarze gminy Pińczów, Chmielnik i Kije w zakresie dotyczącym gminy Chmielnik. Uchwała Nr XV/190/2004 Rady Miejskiej z dnia 28 czerwca 2004 roku

7. Opracowanie karty (autor, data i podpis)

Dariusz Kalina
25.05.2019 r.

GEZ
135

KARTA ADRESOWA ZABYTKU NIERUCHOMEGO

3. Miejscowość:

Sędziejowice

1. Nazwa

Stanowisko archeologiczne

2. Czas powstania

**Osada
Prahist.**

8. Fotografia z opisem wskazującym orientację albo mapa z zaznaczonym stanowiskiem archeologicznym



Źródło: Archiwum Zakładowe Wojewódzki Urząd Ochrony Zabytków w Kielcach

4. Adres

Nr obszaru 92-63
Nr stanowiska w miejscowości 3
Nr stanowiska na obszarze 16

5. Przynależność administracyjna

Województwo świętokrzyskie

Powiat kielecki

Gmina Chmielnik

6. Formy ochrony

MPZP terenu górniczego „Borków I” na obszarze gminy Pińczów, Chmielnik i Kije w zakresie dotyczącym gminy Chmielnik. Uchwała Nr XV/190/2004 Rady Miejskiej z dnia 28 czerwca 2004 roku

7. Opracowanie karty (autor, data i podpis)

**Dariusz Kalina
25.05.2019 r.**

GEZ
136

KARTA ADRESOWA ZABYTKU NIERUCHOMEGO

3. Miejscowość:

Sędziejowice

1. Nazwa

Stanowisko archeologiczne

2. Czas powstania

Ślad osadniczy - kultura łużycka

8. Fotografia z opisem wskazującym orientację albo mapa z zaznaczonym stanowiskiem archeologicznym



Źródło: Archiwum Zakładowe Wojewódzki Urząd Ochrony Zabytków w Kielcach

4. Adres

Nr obszaru 92-63

Nr stanowiska w miejscowości 4

Nr stanowiska na obszarze 23

5. Przynależność administracyjna

Województwo świętokrzyskie

Powiat kielecki

Gmina Chmielnik

6. Formy ochrony

MPZP terenu górniczego „Borków I” na obszarze gminy Pińczów, Chmielnik i Kije w zakresie dotyczącym gminy Chmielnik. Uchwała Nr XV/190/2004 Rady Miejskiej z dnia 28 czerwca 2004 roku

7. Opracowanie karty (autor, data i podpis)

Dariusz Kalina

25.05.2019 r.

GEZ
137

KARTA ADRESOWA ZABYTKU NIERUCHOMEGO

3. Miejscowość:

Sędziejowice

1. Nazwa

Stanowisko archeologiczne

2. Czas powstania

**Ślad osadniczy
Prahist.**

8. Fotografia z opisem wskazującym orientację albo mapa z zaznaczonym stanowiskiem archeologicznym



Źródło: Archiwum Zakładowe Wojewódzki Urząd Ochrony Zabytków w Kielcach

4. Adres

Nr obszaru 92-63
Nr stanowiska w miejscowości 5
Nr stanowiska na obszarze 24

5. Przynależność administracyjna

Województwo świętokrzyskie

Powiat kielecki

Gmina Chmielnik

6. Formy ochrony

MPZP terenu górniczego „Borków I” na obszarze gminy Pińczów, Chmielnik i Kije w zakresie dotyczącym gminy Chmielnik. Uchwała Nr XV/190/2004 Rady Miejskiej z dnia 28 czerwca 2004 roku

7. Opracowanie karty (autor, data i podpis)

**Dariusz Kalina
25.05.2019 r.**

GEZ
138

KARTA ADRESOWA ZABYTKU NIERUCHOMEGO

3. Miejscowość:

Sędziejowice

1. Nazwa

Stanowisko archeologiczne

2. Czas powstania

**Ślad osadniczy
Wczesne średniowiecze**

8. Fotografia z opisem wskazującym orientację albo mapa z zaznaczonym stanowiskiem archeologicznym



Źródło: Archiwum Zakładowe Wojewódzki Urząd Ochrony Zabytków w Kielcach

4. Adres

Nr obszaru 92-63
Nr stanowiska w miejscowości 6
Nr stanowiska na obszarze 25

5. Przynależność administracyjna

Województwo świętokrzyskie

Powiat kielecki

Gmina Chmielnik

6. Formy ochrony

7. Opracowanie karty (autor, data i podpis)

**Dariusz Kalina
25.05.2019 r.**

GEZ
139

KARTA ADRESOWA ZABYTKU NIERUCHOMEGO

3. Miejscowość:

Śladków Duży

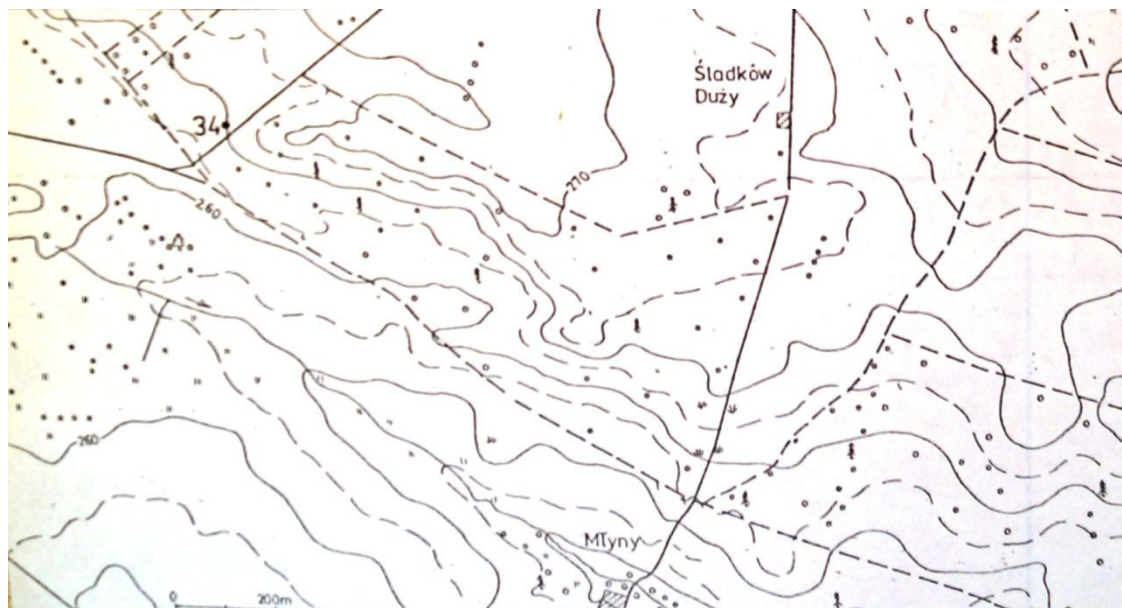
1. Nazwa

Stanowisko archeologiczne

2. Czas powstania

**Ślad osadniczy
Prahist.**

8. Fotografia z opisem wskazującym orientację albo mapa z zaznaczonym stanowiskiem archeologicznym



Źródło: Archiwum Zakładowe Wojewódzki Urząd Ochrony Zabytków w Kielcach

4. Adres

Nr obszaru 92-63
Nr stanowiska w miejscowości 2
Nr stanowiska na obszarze 34

5. Przynależność administracyjna

Województwo świętokrzyskie

Powiat kielecki

Gmina Chmielnik

6. Formy ochrony

7. Opracowanie karty (autor, data i podpis)

Dariusz Kalina
25.05.2019 r.

**GEZ
140**

KARTA ADRESOWA ZABYTKU NIERUCHOMEGO

3. Miejscowość:

Śladków Mały

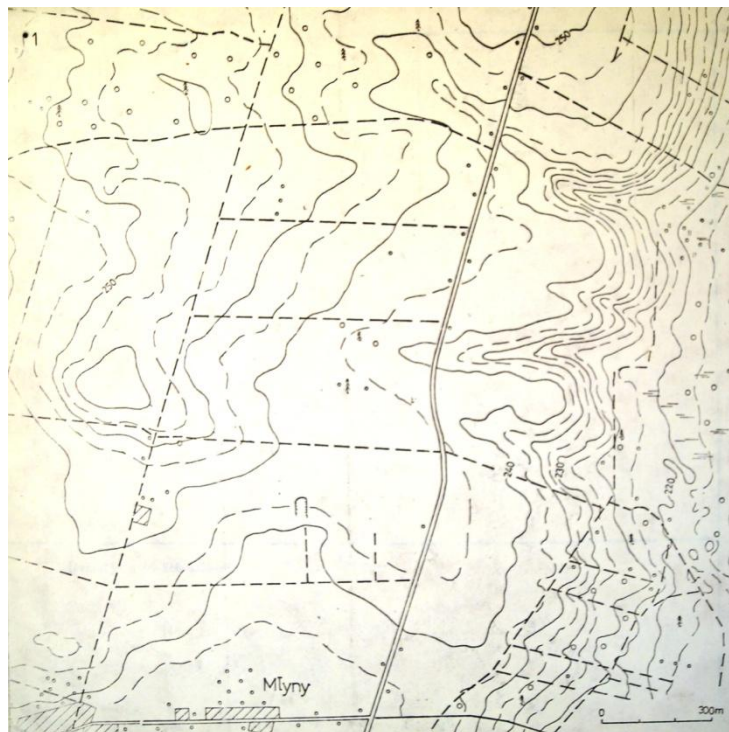
1. Nazwa

Stanowisko archeologiczne

2. Czas powstania

Ślad osadniczy - kultura łużycka

8. Fotografia z opisem wskazującym orientację albo mapa z zaznaczonym stanowiskiem archeologicznym



Źródło: Archiwum Zakładowe Wojewódzki Urząd Ochrony Zabytków w Kielcach

4. Adres

Nr obszaru 92-64
Nr stanowiska w miejscowości 1
Nr stanowisko na obszarze 1

5. Przynależność administracyjna

Województwo świętokrzyskie

Powiat kielecki

Gmina Chmielnik

6. Formy ochrony

Zmiana Nr 1 miejscowego planu zagospodarowania przestrzennego sołectwa Śladków Mały i części sołectwa Śladków Duży, Gmina Chmielnik Uchwała Nr XXXV/303/2013 Rady Miejskiej w Chmielniku z dnia 22 listopada 2013 roku

7. Opracowanie karty (autor, data i podpis)

**Dariusz Kalina
25.05.2019 r.**

GEZ
141

KARTA ADRESOWA ZABYTKU NIERUCHOMEGO

3. Miejscowość:

Śladków Mały

1. Nazwa

Stanowisko archeologiczne

2. Czas powstania

**Ślad osadniczy
Prahist.**

8. Fotografia z opisem wskazującym orientację albo mapa z zaznaczonym stanowiskiem archeologicznym



4. Adres

Nr obszaru 92-64
Nr stanowiska w miejscowości 2
Nr stanowisko na obszarze 2

5. Przynależność administracyjna

Województwo świętokrzyskie

Powiat kielecki

Gmina Chmielnik

6. Formy ochrony

**Zmiana Nr 1 miejscowego planu
zagospodarowania przestrzennego
sołectwa Śladków Mały i części
sołectwa Śladków Duży, Gmina
Chmielnik Uchwała Nr XXXV/303/2013
Rady Miejskiej w Chmielniku z dnia
22 listopada 2013 roku**

7. Opracowanie karty (autor, data i podpis)

**Dariusz Kalina
25.05.2019 r.**

Źródło: Archiwum Zakładowe Wojewódzki Urząd Ochrony Zabytków w Kielcach

GEZ
142

KARTA ADRESOWA ZABYTKU NIERUCHOMEGO

3. Miejscowość:

Śladków Mały

1. Nazwa

Stanowisko archeologiczne

2. Czas powstania

**Osada
Wczesne średniowiecze (XI-XII)**

8. Fotografia z opisem wskazującym orientację albo mapa z zaznaczonym stanowiskiem archeologicznym



Źródło: Archiwum Zakładowe Wojewódzki Urząd Ochrony Zabytków w Kielcach

4. Adres

Nr obszaru 92-64
Nr stanowiska w miejscowości 3
Nr stanowisko na obszarze 3

5. Przynależność administracyjna

Województwo świętokrzyskie

Powiat kielecki

Gmina Chmielnik

6. Formy ochrony

Zmiana Nr 1 miejscowego planu zagospodarowania przestrzennego sołectwa Śladków Mały i części sołectwa Śladków Duży, Gmina Chmielnik Uchwała Nr XXXV/303/2013 Rady Miejskiej w Chmielniku z dnia 22 listopada 2013 roku

7. Opracowanie karty (autor, data i podpis)

**Dariusz Kalina
25.05.2019 r.**

GEZ
143

KARTA ADRESOWA ZABYTKU NIERUCHOMEGO

3. Miejscowość:

Śladków Mały

1. Nazwa

Stanowisko archeologiczne

2. Czas powstania

**Ślad osadniczy
Neolit**

8. Fotografia z opisem wskazującym orientację albo mapa z zaznaczonym stanowiskiem archeologicznym



4. Adres

Nr obszaru 92-64
Nr stanowiska w miejscowości 4
Nr stanowisko na obszarze 4

5. Przynależność administracyjna

Województwo świętokrzyskie

Powiat kielecki

Gmina Chmielnik

6. Formy ochrony

**Zmiana Nr 1 miejscowego planu
zagospodarowania przestrzennego
sołectwa Śladków Mały i części
sołectwa Śladków Duży, Gmina
Chmielnik Uchwała Nr XXXV/303/2013
Rady Miejskiej w Chmielniku z dnia
22 listopada 2013 roku**

7. Opracowanie karty (autor, data i podpis)

**Dariusz Kalina
25.05.2019 r.**

Źródło: Archiwum Zakładowe Wojewódzki Urząd Ochrony Zabytków w Kielcach

**GEZ
144**

KARTA ADRESOWA ZABYTKU NIERUCHOMEGO

1. Nazwa

Stanowisko archeologiczne

2. Czas powstania

Osada i cmentarzysko ciałopalne – kultura przeworska, okres przedrzymski

3. Miejscowość:

Śladków Mały

8. Fotografia z opisem wskazującym orientację albo mapa z zaznaczonym stanowiskiem archeologicznym

Brak wskazanej lokalizacji stanowiska

4. Adres

Nr obszaru 92-64
Nr stanowiska w miejscowości 5
Nr stanowiska na obszarze :

5. Przynależność administracyjna

Województwo świętokrzyskie

Powiat kielecki

Gmina Chmielnik

6. Formy ochrony

7. Opracowanie karty (autor, data i podpis)

**Dariusz Kalina
25.05.2019 r.**

GEZ
145

KARTA ADRESOWA ZABYTKU NIERUCHOMEGO

3. Miejscowość:

Kotlice

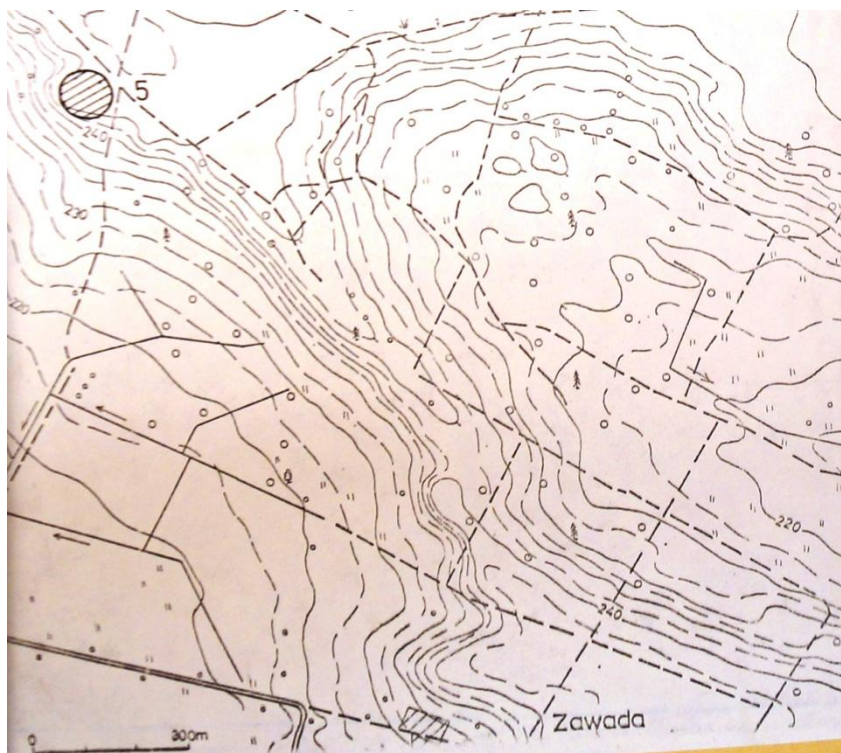
1. Nazwa

Stanowisko archeologiczne

2. Czas powstania

**Ślad osadniczy - II okres epoki brązu
Cmentarzysko ciałopalne - kultura łużycka**

8. Fotografia z opisem wskazującym orientację albo mapa z zaznaczonym stanowiskiem archeologicznym



Źródło: Archiwum Zakładowe Wojewódzki Urząd Ochrony Zabytków w Kielcach

4. Adres

Nr obszaru 92-64
Nr stanowiska w miejscowości 1
Nr stanowisko na obszarze 5

5. Przynależność administracyjna

Województwo świętokrzyskie

Powiat kielecki

Gmina Chmielnik

6. Formy ochrony

7. Opracowanie karty (autor, data i podpis)

**Dariusz Kalina
25.05.2019 r.**

**GEZ
146**

KARTA ADRESOWA ZABYTKU NIERUCHOMEGO

3. Miejscowość:

Kotlice

1. Nazwa

Stanowisko archeologiczne

2. Czas powstania

**Osada - kultura łużycka
Osada i cmentarzysko ciałopalne - młodszy
okres przedrzymski**

8. Fotografia z opisem wskazującym orientację albo mapa z zaznaczonym stanowiskiem archeologicznym



Źródło: Archiwum Zakładowe Wojewódzki Urząd Ochrony Zabytków w Kielcach

4. Adres

Nr obszaru 92-64
Nr stanowiska w miejscowości 2
Nr stanowiska na obszarze 6

5. Przynależność administracyjna

Województwo świętokrzyskie

Powiat kielecki

Gmina Chmielnik

6. Formy ochrony

7. Opracowanie karty (autor, data i podpis)

**Dariusz Kalina
25.05.2019 r.**

GEZ
147

KARTA ADRESOWA ZABYTKU NIERUCHOMEGO

3. Miejscowość:

Kotlice

1. Nazwa

Stanowisko archeologiczne

2. Czas powstania

**Osada
Prahist.
Osada
Wczesne średniowiecze**

8. Fotografia z opisem wskazującym orientację albo mapa z zaznaczonym stanowiskiem archeologicznym



Źródło: Archiwum Zakładowe Wojewódzki Urząd Ochrony Zabytków w Kielcach

4. Adres

Nr obszaru 92-64
Nr stanowiska w miejscowości 3
Nr stanowiska na obszarze 7

5. Przynależność administracyjna

Województwo świętokrzyskie

Powiat kielecki

Gmina Chmielnik

6. Formy ochrony

7. Opracowanie karty (autor, data i podpis)

Dariusz Kalina
25.05.2019 r.

**GEZ
148**

KARTA ADRESOWA ZABYTKU NIERUCHOMEGO

3. Miejscowość:

Kotlice

1. Nazwa

Stanowisko archeologiczne

2. Czas powstania

**Osada Prahist.
Osada Wczesne średniowiecze XI-XII w.**

8. Fotografia z opisem wskazującym orientację albo mapa z zaznaczonym stanowiskiem archeologicznym



4. Adres

Nr obszaru 92-64
Nr stanowiska w miejscowości 4
Nr stanowiska na obszarze 8

5. Przynależność administracyjna

Województwo świętokrzyskie

Powiat kielecki

Gmina Chmielnik

6. Formy ochrony

7. Opracowanie karty (autor, data i podpis)

**Dariusz Kalina
25.05.2019 r.**

Źródło: Archiwum Zakładowe Wojewódzki Urząd Ochrony Zabytków w Kielcach

**GEZ
149**

KARTA ADRESOWA ZABYTKU NIERUCHOMEGO

3. Miejscowość:

Kotlice

1. Nazwa

Stanowisko archeologiczne

2. Czas powstania

**Osada
Prahist.**

8. Fotografia z opisem wskazującym orientację albo mapa z zaznaczonym stanowiskiem archeologicznym



Źródło: Archiwum Zakładowe Wojewódzki Urząd Ochrony Zabytków w Kielcach

4. Adres

Nr obszaru 92-64
Nr stanowiska w miejscowości 5
Nr stanowisko na obszarze 9

5. Przynależność administracyjna

Województwo świętokrzyskie

Powiat kielecki

Gmina Chmielnik

6. Formy ochrony

7. Opracowanie karty (autor, data i podpis)

**Dariusz Kalina
25.05.2019 r.**

**GEZ
150**

KARTA ADRESOWA ZABYTKU NIERUCHOMEGO

3. Miejscowość:

Kotlice

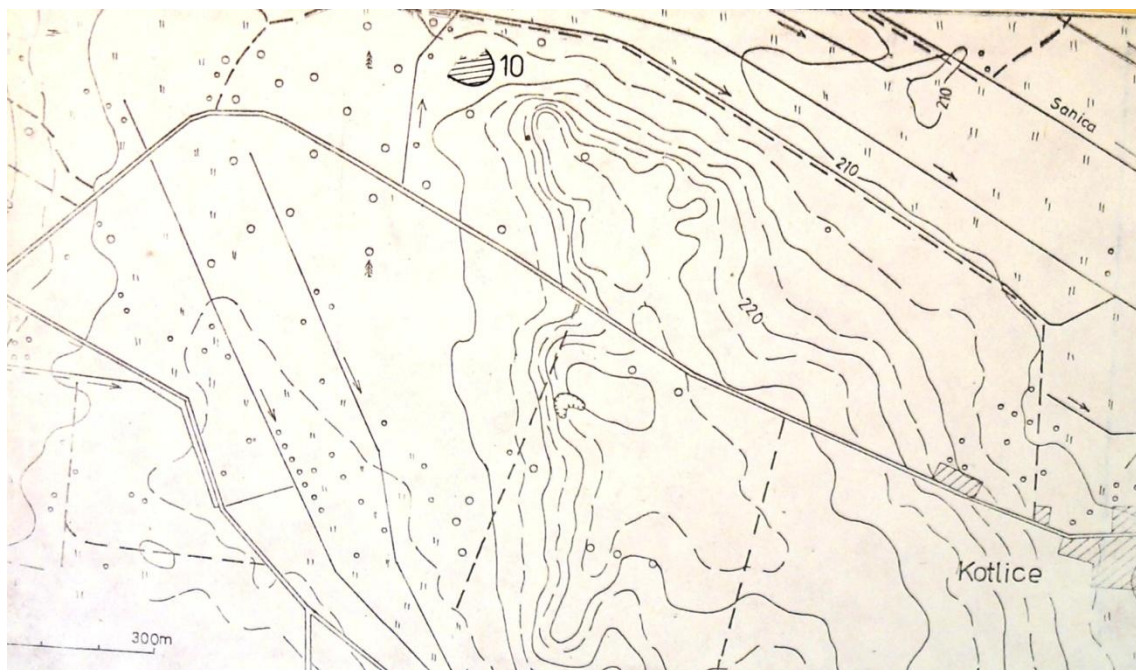
1. Nazwa

Stanowisko archeologiczne

2. Czas powstania

Osada - kultura łużycka

8. Fotografia z opisem wskazującym orientację albo mapa z zaznaczonym stanowiskiem archeologicznym



Źródło: Archiwum Zakładowe Wojewódzki Urząd Ochrony Zabytków w Kielcach

4. Adres

Nr obszaru 92-64
Nr stanowiska w miejscowości 6
Nr stanowiska na obszarze 10

5. Przynależność administracyjna

Województwo świętokrzyskie

Powiat kielecki

Gmina Chmielnik

6. Formy ochrony

7. Opracowanie karty (autor, data i podpis)

**Dariusz Kalina
25.05.2019 r.**

GEZ
151

KARTA ADRESOWA ZABYTKU NIERUCHOMEGO

3. Miejscowość:

Kotlice

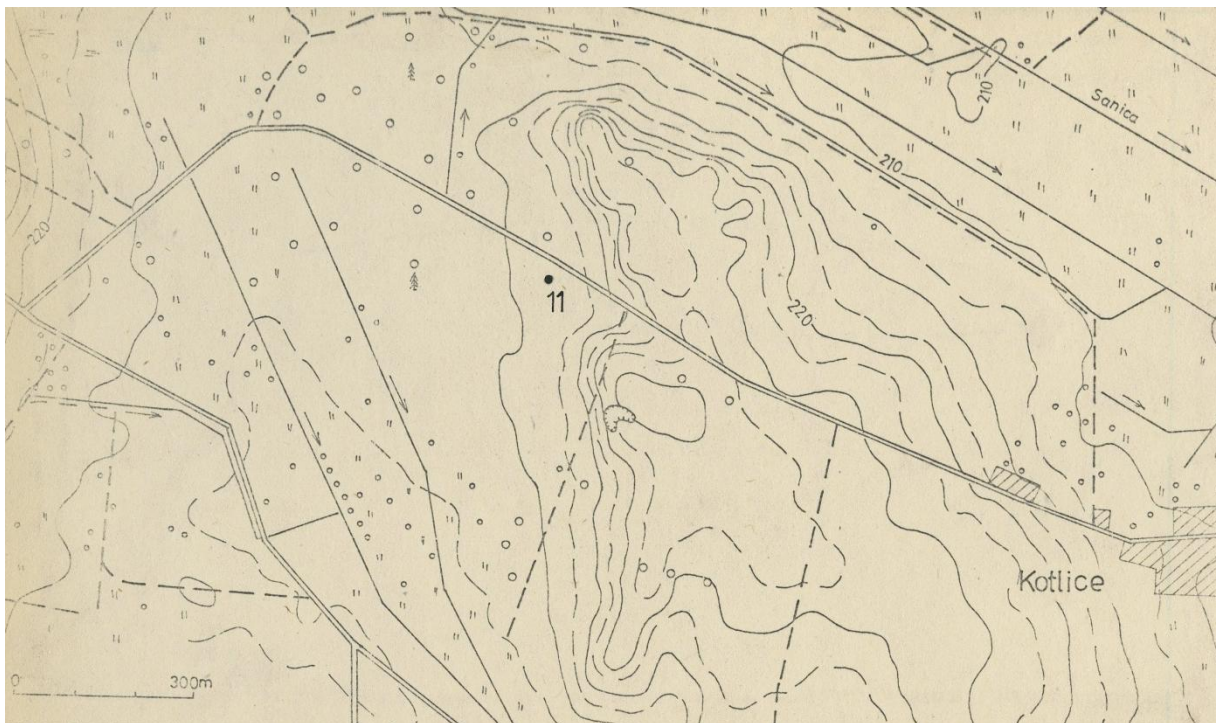
1. Nazwa

Stanowisko archeologiczne

2. Czas powstania

Ślad osadniczy - prehistoria

8. Fotografia z opisem wskazującym orientację albo mapa z zaznaczonym stanowiskiem archeologicznym



4. Adres

Nr obszaru 92-64

Nr stanowiska w miejscowości 7

Nr stanowiska na obszarze 11

5. Przynależność administracyjna

Województwo świętokrzyskie

Powiat kielecki

Gmina Chmielnik

6. Formy ochrony

7. Opracowanie karty (autor, data i podpis)

Dariusz Kalina
25.05.2019 r.

Źródło: Archiwum Zakładowe Wojewódzki Urząd Ochrony Zabytków w Kielcach

**GEZ
152**

KARTA ADRESOWA ZABYTKU NIERUCHOMEGO

3. Miejscowość:

Kotlice

1. Nazwa

Stanowisko archeologiczne

2. Czas powstania

**Ślad osadniczy
Prahist.**

8. Fotografia z opisem wskazującym orientację albo mapa z zaznaczonym stanowiskiem archeologicznym



4. Adres

Nr obszaru 92-64
Nr stanowiska w miejscowości 8
Nr stanowiska na obszarze 12

5. Przynależność administracyjna

Województwo świętokrzyskie

Powiat kielecki

Gmina Chmielnik

6. Formy ochrony

Źródło: Archiwum Zakładowe Wojewódzki Urząd Ochrony Zabytków w Kielcach

7. Opracowanie karty (autor, data i podpis)

**Dariusz Kalina
25.05.2019 r.**

**GEZ
153**

KARTA ADRESOWA ZABYTKU NIERUCHOMEGO

3. Miejscowość:

Kotlice

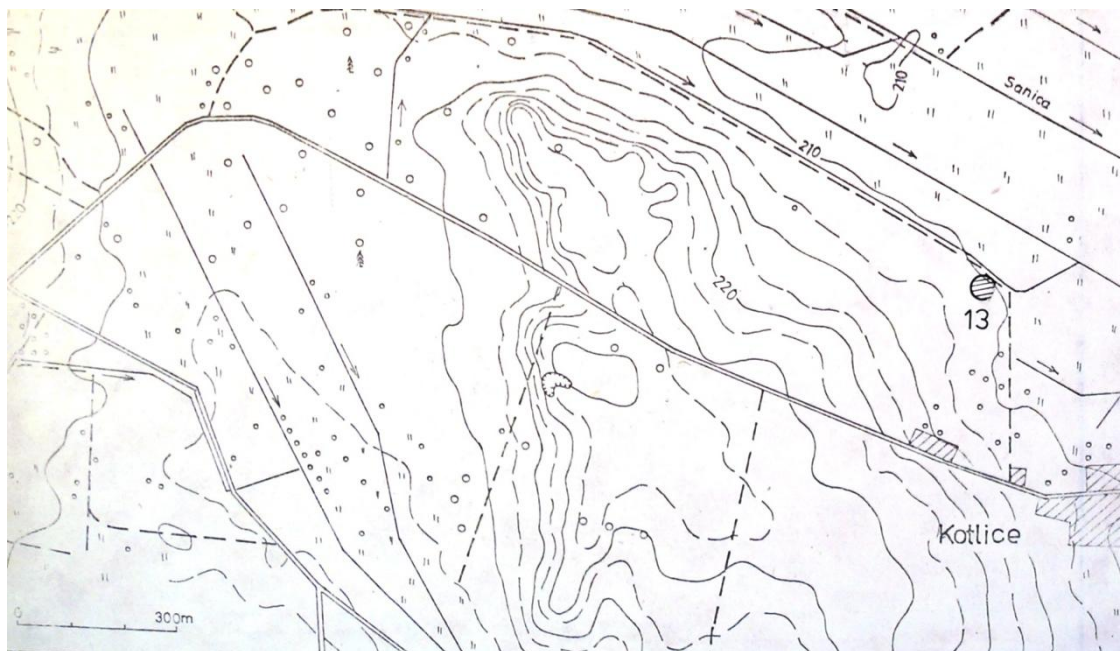
1. Nazwa

Stanowisko archeologiczne

2. Czas powstania

**Ślad osadniczy - epoka kamienia
Osada - kultura łużycka
Osada - prahistoria**

8. Fotografia z opisem wskazującym orientację albo mapa z zaznaczonym stanowiskiem archeologicznym



Źródło: Archiwum Zakładowe Wojewódzki Urząd Ochrony Zabytków w Kielcach

4. Adres

Nr obszaru 92-64
Nr stanowiska w miejscowości 9
Nr stanowiska na obszarze 13

5. Przynależność administracyjna

Województwo świętokrzyskie

Powiat kielecki

Gmina Chmielnik

6. Formy ochrony

7. Opracowanie karty (autor, data i podpis)

**Dariusz Kalina
25.05.2019 r.**

GEZ
154

KARTA ADRESOWA ZABYTKU NIERUCHOMEGO

3. Miejscowość:

Kotlice

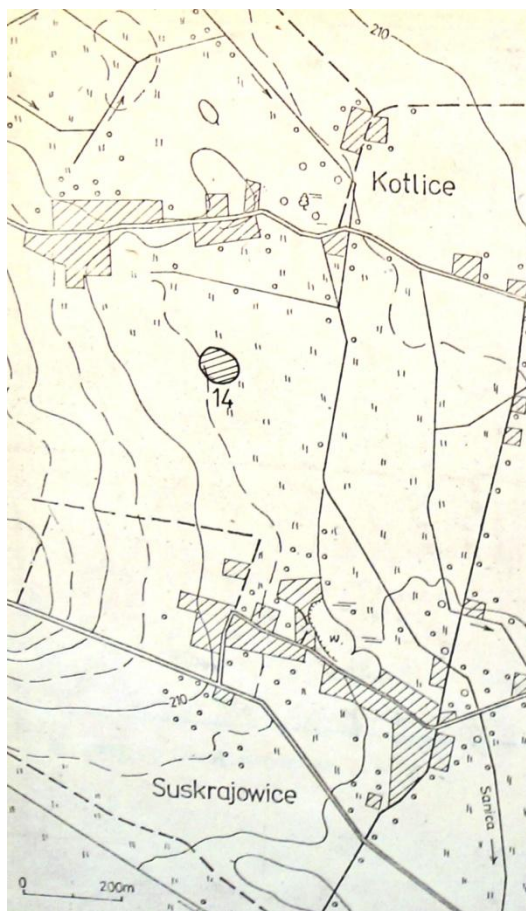
1. Nazwa

Stanowisko archeologiczne

2. Czas powstania

**Ślad osadniczy Prahist.
Osada Średniowiecze**

8. Fotografia z opisem wskazującym orientację albo mapa z zaznaczonym stanowiskiem archeologicznym



4. Adres

Nr obszaru 92-64
Nr stanowiska w miejscowości 10
Nr stanowisko na obszarze 14

5. Przynależność administracyjna

Województwo świętokrzyskie

Powiat kielecki

Gmina Chmielnik

6. Formy ochrony

7. Opracowanie karty (autor, data i podpis)

**Dariusz Kalina
25.05.2019 r.**

Źródło: Archiwum Zakładowe Wojewódzki Urząd Ochrony Zabytków w Kielcach

GEZ
155

KARTA ADRESOWA ZABYTKU NIERUCHOMEGO

3. Miejscowość:

Kotlice

1. Nazwa

Stanowisko archeologiczne

2. Czas powstania

**Ślad osadniczy Prahist.
Ślad osadniczy Neolit**

8. Fotografia z opisem wskazującym orientację albo mapa z zaznaczonym stanowiskiem archeologicznym



4. Adres

Nr obszaru 92-64
Nr stanowiska w miejscowości 11
Nr stanowiska na obszarze 15

5. Przynależność administracyjna

Województwo świętokrzyskie

Powiat kielecki

Gmina Chmielnik

6. Formy ochrony

7. Opracowanie karty (autor, data i podpis)

**Dariusz Kalina
25.05.2019 r.**

Źródło: Archiwum Zakładowe Wojewódzki Urząd Ochrony Zabytków w Kielcach

GEZ
156

KARTA ADRESOWA ZABYTKU NIERUCHOMEGO

3. Miejscowość:

Kotlice

1. Nazwa

Stanowisko archeologiczne

2. Czas powstania

Ślad osadniczy - kultura łużycka
Ślad osadniczy - prahistoria

8. Fotografia z opisem wskazującym orientację albo mapa z zaznaczonym stanowiskiem archeologicznym



Źródło: Archiwum Zakładowe Wojewódzki Urząd Ochrony Zabytków w Kielcach

4. Adres

Nr obszaru 92-64
Nr stanowiska w miejscowości 12
Nr stanowiska na obszarze 16

5. Przynależność administracyjna

Województwo świętokrzyskie
Powiat kielecki
Gmina Chmielnik

6. Formy ochrony

7. Opracowanie karty (autor, data i podpis)

Dariusz Kalina
25.05.2019 r.

GEZ
157

KARTA ADRESOWA ZABYTKU NIERUCHOMEGO

3. Miejscowość:

Suskrajowice

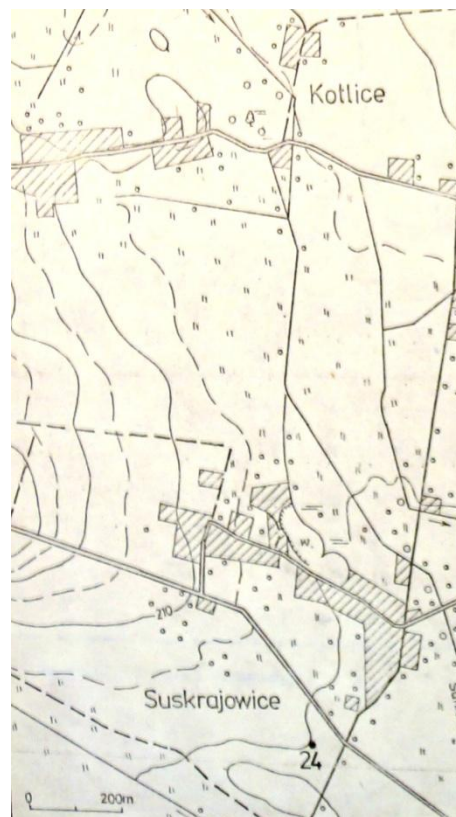
1. Nazwa

Stanowisko archeologiczne

2. Czas powstania

**Ślad osadniczy
Prahist.**

8. Fotografia z opisem wskazującym orientację albo mapa z zaznaczonym stanowiskiem archeologicznym



Źródło: Archiwum Zakładowe Wojewódzki Urząd Ochrony Zabytków w Kielcach

4. Adres

Nr obszaru 92-64
Nr stanowiska w miejscowości 1
Nr stanowiska na obszarze 24

5. Przynależność administracyjna

Województwo świętokrzyskie

Powiat kielecki

Gmina Chmielnik

6. Formy ochrony

7. Opracowanie karty (autor, data i podpis)

Dariusz Kalina
25.05.2019 r.

GEZ
158

KARTA ADRESOWA ZABYTKU NIERUCHOMEGO

3. Miejscowość:

Suskrajowice

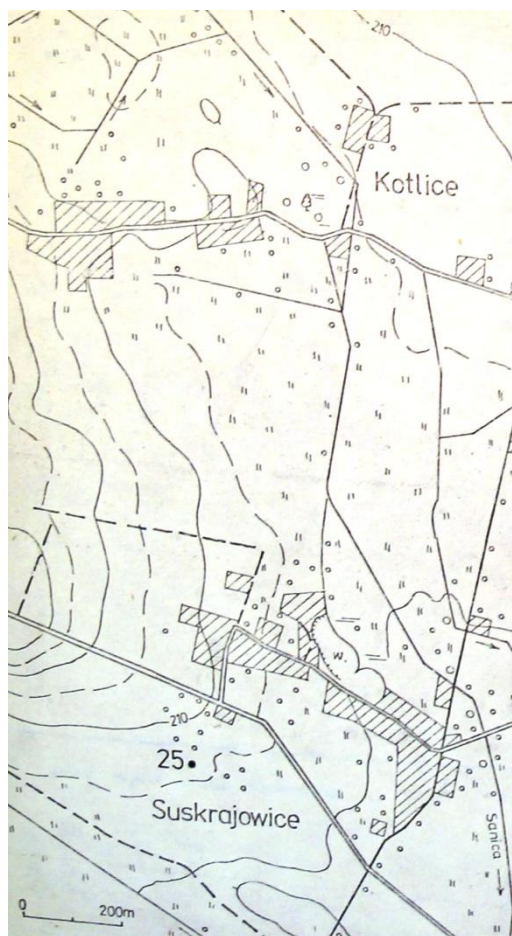
1. Nazwa

Stanowisko archeologiczne

2. Czas powstania

**Ślad osadniczy
Prahist.**

8. Fotografia z opisem wskazującym orientację albo mapa z zaznaczonym stanowiskiem archeologicznym



4. Adres

Nr obszaru 92-64
Nr stanowiska w miejscowości 2
Nr stanowiska na obszarze 25

5. Przynależność administracyjna

Województwo świętokrzyskie

Powiat kielecki

Gmina Chmielnik

6. Formy ochrony

7. Opracowanie karty (autor, data i podpis)

**Dariusz Kalina
25.05.2019 r.**

Źródło: Archiwum Zakładowe Wojewódzki Urząd Ochrony Zabytków w Kielcach

GEZ
159

KARTA ADRESOWA ZABYTKU NIERUCHOMEGO

3. Miejscowość:

Suskrajowice

1. Nazwa

Stanowisko archeologiczne

2. Czas powstania

Ślad osadniczy Neolit
Osada Prahist.
Osada Średniowiecze

8. Fotografia z opisem wskazującym orientację albo mapa z zaznaczonym stanowiskiem archeologicznym



4. Adres

Nr obszaru 92-64
Nr stanowiska w miejscowości 3
Nr stanowiska na obszarze 26

5. Przynależność administracyjna

Województwo świętokrzyskie

Powiat kielecki

Gmina Chmielnik

6. Formy ochrony

7. Opracowanie karty (autor, data i podpis)

Dariusz Kalina
25.05.2019 r.

Źródło: Archiwum Zakładowe Wojewódzki Urząd Ochrony Zabytków w Kielcach

GEZ
160

KARTA ADRESOWA ZABYTKU NIERUCHOMEGO

3. Miejscowość:

Suskrajowice

1. Nazwa

Stanowisko archeologiczne

2. Czas powstania

Ślad osadniczy Neolit
Osada Okres wpływów rzymskich
Osada Prahist.
Osada Średniowiecze

8. Fotografia z opisem wskazującym orientację albo mapa z zaznaczonym stanowiskiem archeologicznym

4. Adres

Nr obszaru 92-64
Nr stanowiska w miejscowości 4
Nr stanowiska na obszarze 27



5. Przynależność administracyjna

Województwo świętokrzyskie

Powiat kielecki

Gmina Chmielnik

6. Formy ochrony

7. Opracowanie karty (autor, data i podpis)

Dariusz Kalina
25.05.2019 r.

Źródło: Archiwum Zakładowe Wojewódzki Urząd Ochrony Zabytków w Kielcach

GEZ
161

KARTA ADRESOWA ZABYTKU NIERUCHOMEGO

3. Miejscowość:

Suskrajowice

1. Nazwa

Stanowisko archeologiczne

2. Czas powstania

**Ślad osadniczy
Neolit**

8. Fotografia z opisem wskazującym orientację albo mapa z zaznaczonym stanowiskiem archeologicznym



Źródło: Archiwum Zakładowe Wojewódzki Urząd Ochrony Zabytków w Kielcach

4. Adres

Nr obszaru 92-64
Nr stanowiska w miejscowości 5
Nr stanowiska na obszarze 28

5. Przynależność administracyjna

Województwo świętokrzyskie

Powiat kielecki

Gmina Chmielnik

6. Formy ochrony

7. Opracowanie karty (autor, data i podpis)

**Dariusz Kalina
11.06.2019 r.**

GEZ
162

KARTA ADRESOWA ZABYTKU NIERUCHOMEGO

3. Miejscowość:

Suskrajowice

1. Nazwa

Stanowisko archeologiczne

2. Czas powstania

Ślad osadniczy

Prahist.

8. Fotografia z opisem wskazującym orientację albo mapa z zaznaczonym stanowiskiem archeologicznym



Źródło: Archiwum Zakładowe Wojewódzki Urząd Ochrony Zabytków w Kielcach

4. Adres

Nr obszaru 92-64
Nr stanowiska w miejscowości 6
Nr stanowiska na obszarze 29

5. Przynależność administracyjna

Województwo świętokrzyskie

Powiat kielecki

Gmina Chmielnik

6. Formy ochrony

7. Opracowanie karty (autor, data i podpis)

Dariusz Kalina
25.05.2019 r.

GEZ
163

KARTA ADRESOWA ZABYTKU NIERUCHOMEGO

3. Miejscowość:

Borzykowa

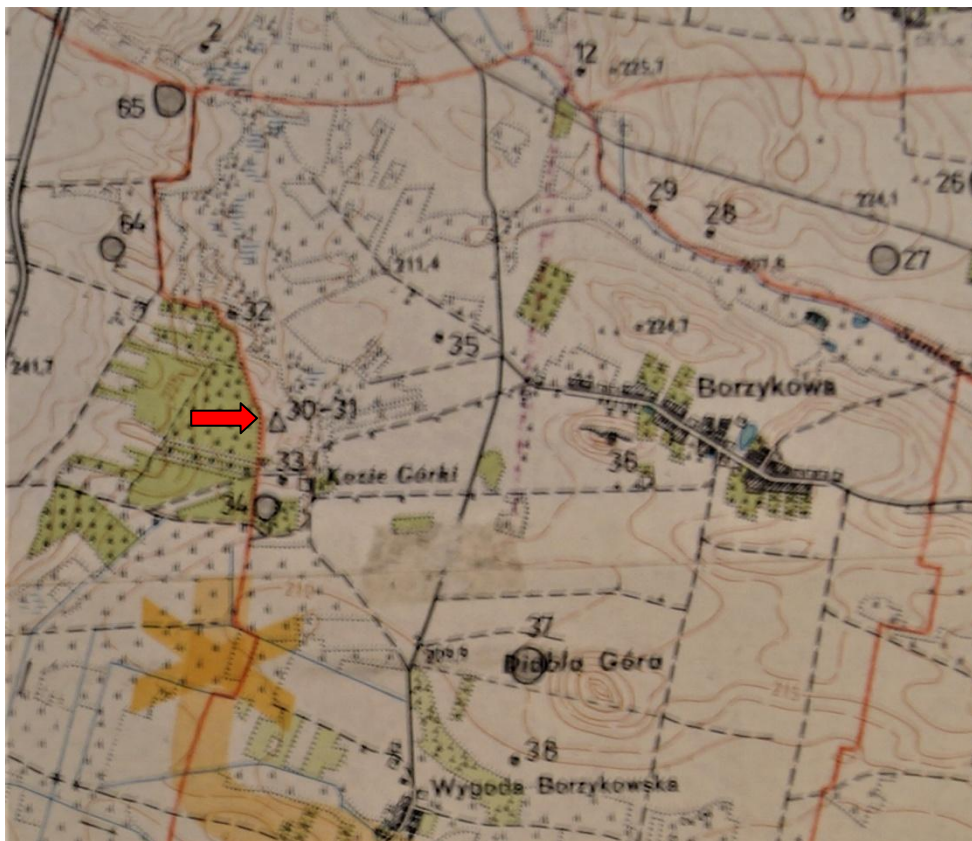
1. Nazwa

Stanowisko archeologiczne

2. Czas powstania

**Osada
Neolit**

8. Fotografia z opisem wskazującym orientację albo mapa z zaznaczonym stanowiskiem archeologicznym



Źródło: Archiwum Zakładowe Wojewódzki Urząd Ochrony Zabytków w Kielcach

4. Adres

Nr obszaru 92-64
Nr stanowiska w miejscowości 1
Nr stanowiska na obszarze 30

5. Przynależność administracyjna

Województwo świętokrzyskie

Powiat kielecki

Gmina Chmielnik

6. Formy ochrony

7. Opracowanie karty (autor, data i podpis)

Dariusz Kalina
25.05.2019 r.

GEZ
164

KARTA ADRESOWA ZABYTKU NIERUCHOMEGO

3. Miejscowość:

Borzykowa

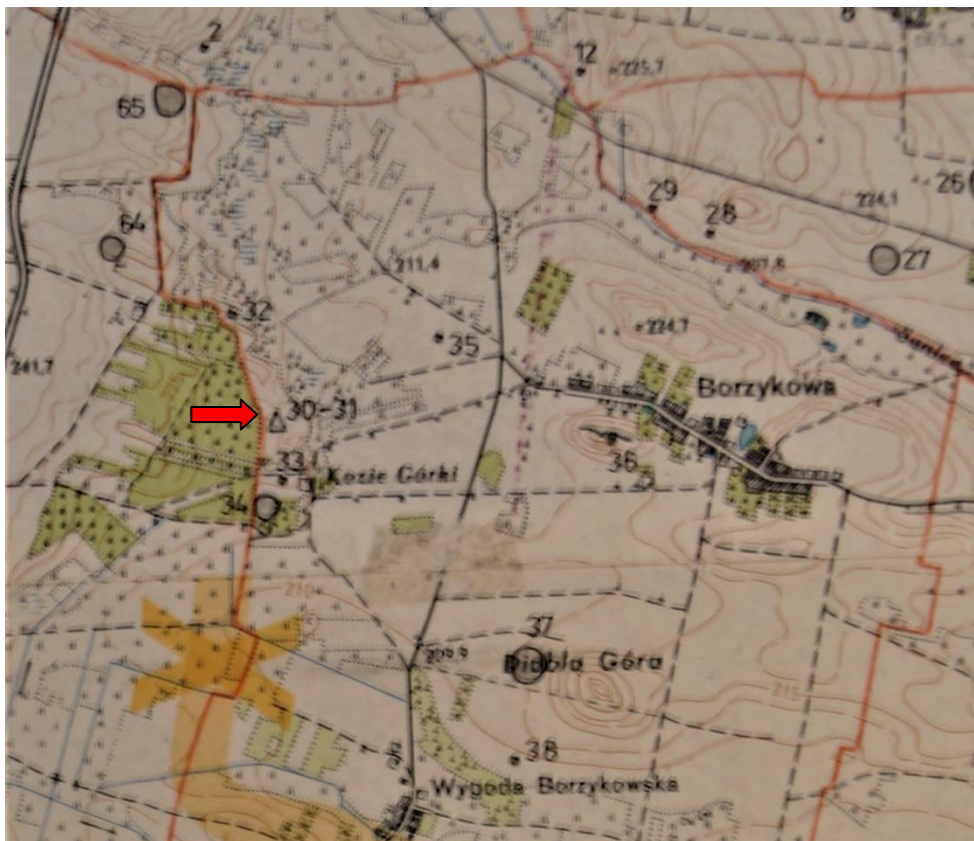
1. Nazwa

Stanowisko archeologiczne

2. Czas powstania

Osada - neolit
Cmentarzysko ciałopalne - kultura łużycka

8. Fotografia z opisem wskazującym orientację albo mapa z zaznaczonym stanowiskiem archeologicznym



Źródło: Archiwum Zakładowe Wojewódzki Urząd Ochrony Zabytków w Kielcach

4. Adres

Nr obszaru 92-64
Nr stanowiska w miejscowości 2
Nr stanowiska na obszarze 31

5. Przynależność administracyjna

Województwo świętokrzyskie

Powiat kielecki

Gmina Chmielnik

6. Formy ochrony

7. Opracowanie karty (autor, data i podpis)

Dariusz Kalina
11.06.2019 r.

GEZ
165

KARTA ADRESOWA ZABYTKU NIERUCHOMEGO

3. Miejscowość:

Borzykowa

1. Nazwa

Stanowisko archeologiczne

2. Czas powstania

Osada - kultura łużycka

8. Fotografia z opisem wskazującym orientację albo mapa z zaznaczonym stanowiskiem archeologicznym



4. Adres

Nr obszaru 92-64
Nr stanowiska w miejscowości 3
Nr stanowiska na obszarze 32

5. Przynależność administracyjna

Województwo świętokrzyskie

Powiat kielecki

Gmina Chmielnik

6. Formy ochrony

7. Opracowanie karty (autor, data i podpis)

Dariusz Kalina
25.05.2019 r.

Źródło: Archiwum Zakładowe Wojewódzki Urząd Ochrony Zabytków w Kielcach

GEZ
166

KARTA ADRESOWA ZABYTKU NIERUCHOMEGO

3. Miejscowość:

Borzykowa

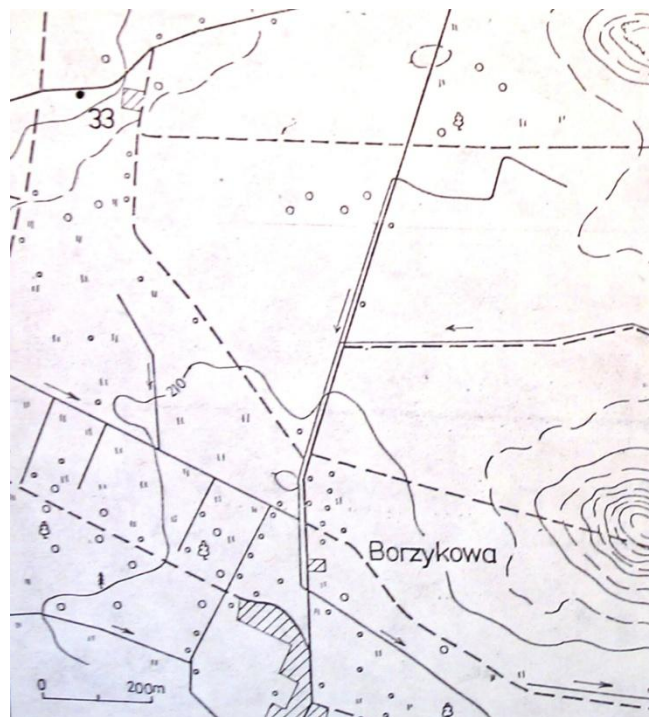
1. Nazwa

Stanowisko archeologiczne

2. Czas powstania

**Ślad osadniczy
Neolit**

8. Fotografia z opisem wskazującym orientację albo mapa z zaznaczonym stanowiskiem archeologicznym



Źródło: Archiwum Zakładowe Wojewódzki Urząd Ochrony Zabytków w Kielcach

4. Adres

Nr obszaru 92-64
Nr stanowiska w miejscowości 4
Nr stanowiska na obszarze 33

5. Przynależność administracyjna

Województwo świętokrzyskie

Powiat kielecki

Gmina Chmielnik

6. Formy ochrony

7. Opracowanie karty (autor, data i podpis)

Dariusz Kalina
25.05.2019 r.

GEZ
167

KARTA ADRESOWA ZABYTKU NIERUCHOMEGO

3. Miejscowość:

Borzykowa

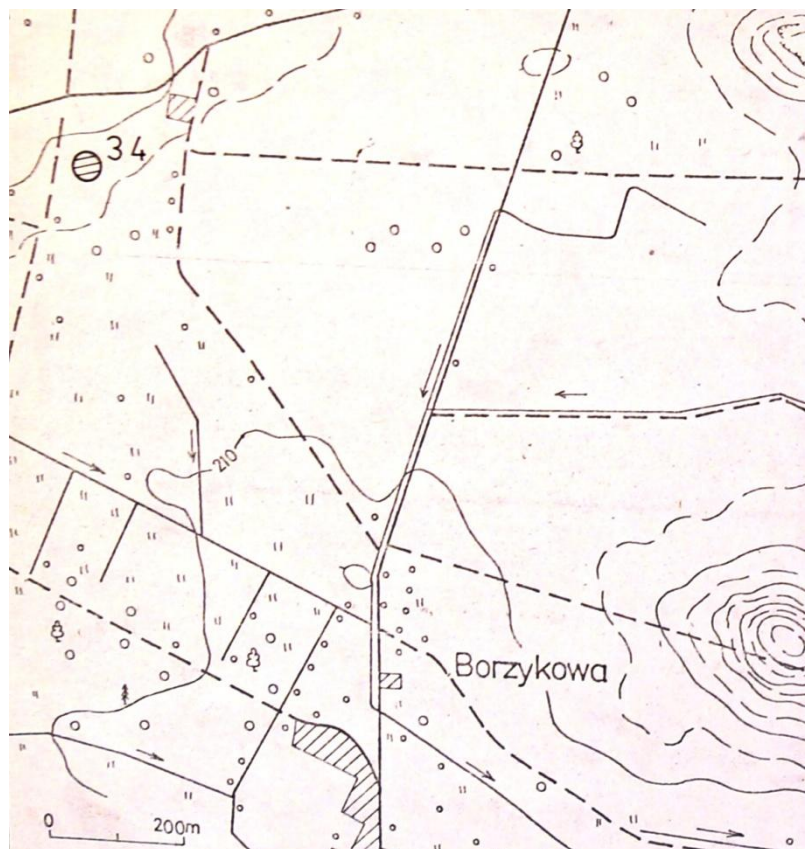
1. Nazwa

Stanowisko archeologiczne

2. Czas powstania

Osada - kultura łużycka

8. Fotografia z opisem wskazującym orientację albo mapa z zaznaczonym stanowiskiem archeologicznym



4. Adres

Nr obszaru 92-64
Nr stanowiska w miejscowości 5
Nr stanowiska na obszarze 34

5. Przynależność administracyjna

Województwo świętokrzyskie

Powiat kielecki

Gmina Chmielnik

6. Formy ochrony

7. Opracowanie karty (autor, data i podpis)

Dariusz Kalina
25.05.2019 r.

Źródło: Archiwum Zakładowe Wojewódzki Urząd Ochrony Zabytków w Kielcach

GEZ
168

KARTA ADRESOWA ZABYTKU NIERUCHOMEGO

3. Miejscowość:

Borzykowa

1. Nazwa

Stanowisko archeologiczne

2. Czas powstania

**Ślad osadniczy
Prahist.**

8. Fotografia z opisem wskazującym orientację albo mapa z zaznaczonym stanowiskiem archeologicznym



Źródło: Archiwum Zakładowe Wojewódzki Urząd Ochrony Zabytków w Kielcach

4. Adres

Nr obszaru 92-64
Nr stanowiska w miejscowości 6
Nr stanowiska na obszarze 35

5. Przynależność administracyjna

Województwo świętokrzyskie

Powiat kielecki

Gmina Chmielnik

6. Formy ochrony

7. Opracowanie karty (autor, data i podpis)

Dariusz Kalina
11.06.2019 r.

GEZ
169

KARTA ADRESOWA ZABYTKU NIERUCHOMEGO

3. Miejscowość:

Borzykowa

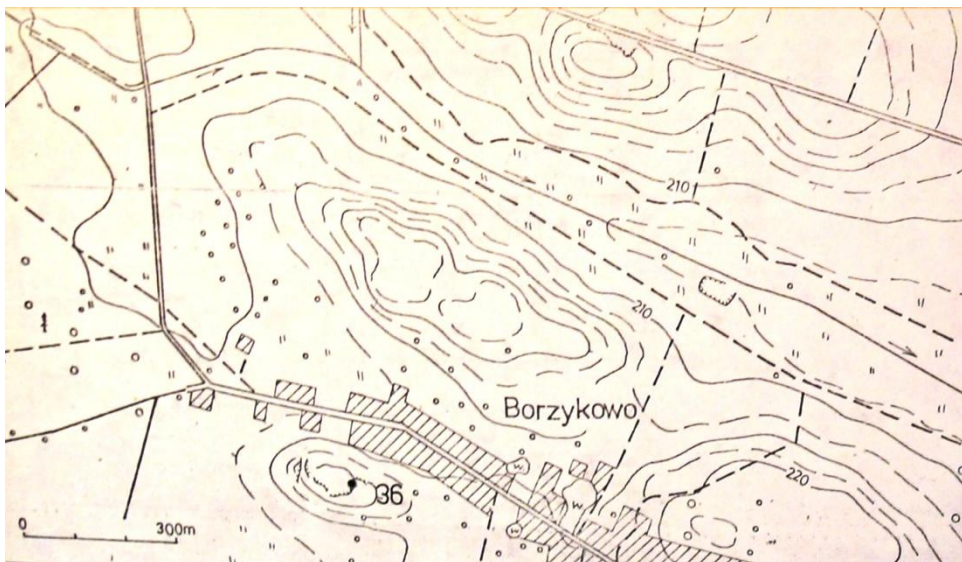
1. Nazwa

Stanowisko archeologiczne

2. Czas powstania

**Osada
Wczesne średniowiecze**

8. Fotografia z opisem wskazującym orientację albo mapa z zaznaczonym stanowiskiem archeologicznym



Źródło: Archiwum Zakładowe Wojewódzki Urząd Ochrony Zabytków w Kielcach

4. Adres

Nr obszaru 92-64
Nr stanowiska w miejscowości 7
Nr stanowiska na obszarze 36

5. Przynależność administracyjna

Województwo świętokrzyskie

Powiat kielecki

Gmina Chmielnik

6. Formy ochrony

7. Opracowanie karty (autor, data i podpis)

**Dariusz Kalina
11.06.2019 r.**

GEZ
170

KARTA ADRESOWA ZABYTKU NIERUCHOMEGO

3. Miejscowość:

Borzykowa

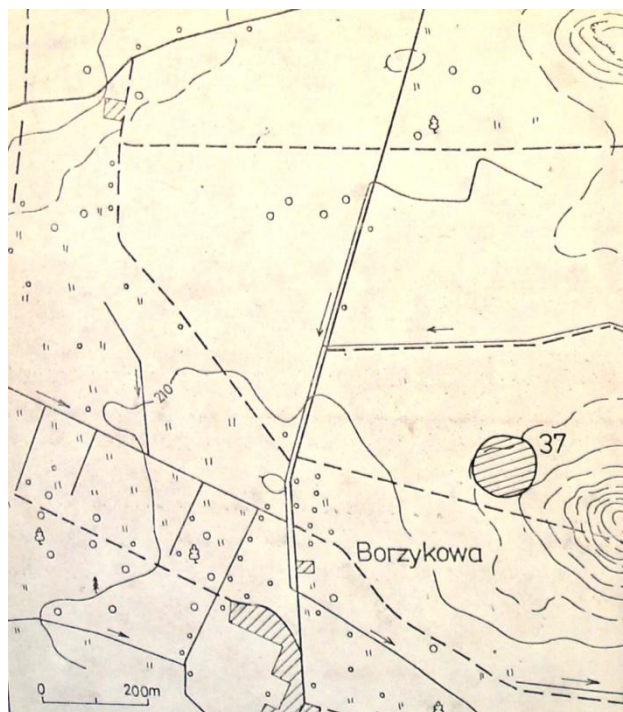
1. Nazwa

Stanowisko archeologiczne

2. Czas powstania

**Osada. Średniowiecze
Ślad osadniczy. Prahist.**

8. Fotografia z opisem wskazującym orientację albo mapa z zaznaczonym stanowiskiem archeologicznym



Źródło: Archiwum Zakładowe Wojewódzki Urząd Ochrony Zabytków w Kielcach

4. Adres

Nr obszaru 92-64
Nr stanowiska w miejscowości 8
Nr stanowiska na obszarze 37

5. Przynależność administracyjna

Województwo świętokrzyskie

Powiat kielecki

Gmina Chmielnik

6. Formy ochrony

7. Opracowanie karty (autor, data i podpis)

**Dariusz Kalina
11.06.2019 r.**

GEZ
171

KARTA ADRESOWA ZABYTKU NIERUCHOMEGO

3. Miejscowość:

Borzykowa

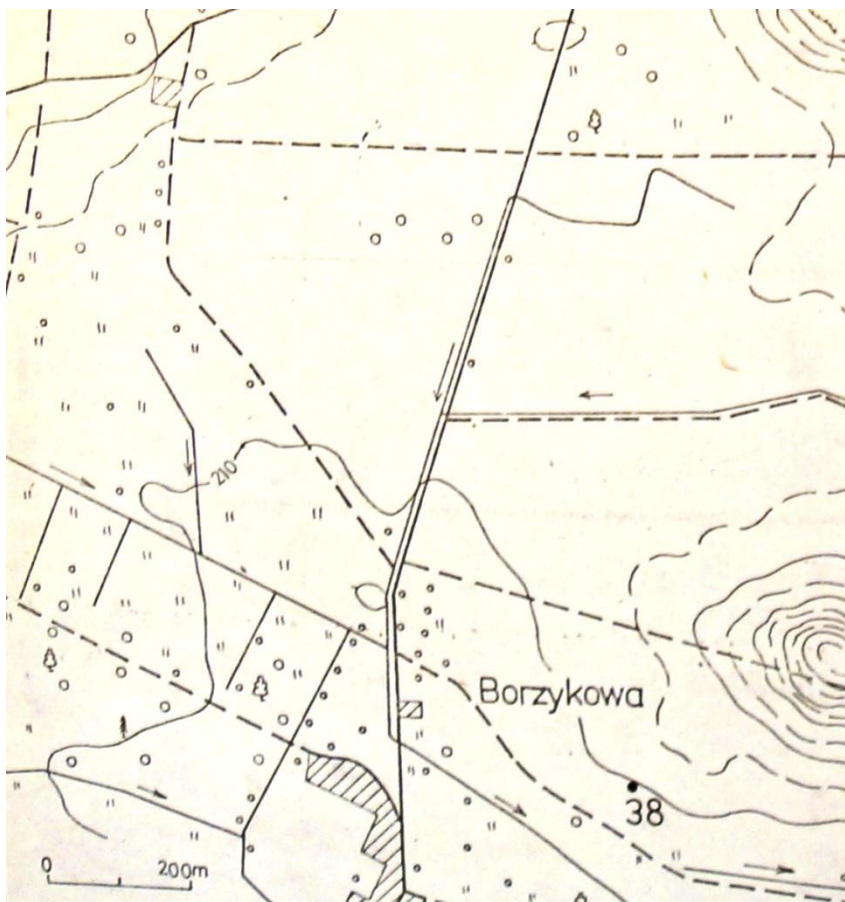
1. Nazwa

Stanowisko archeologiczne

2. Czas powstania

**Ślad osadniczy
Prahist.**

8. Fotografia z opisem wskazującym orientację albo mapa z zaznaczonym stanowiskiem archeologicznym



4. Adres

Nr obszaru 92-64
Nr stanowiska w miejscowości 9
Nr stanowiska na obszarze 38

5. Przynależność administracyjna

Województwo świętokrzyskie

Powiat kielecki

Gmina Chmielnik

6. Formy ochrony

7. Opracowanie karty (autor, data i podpis)

**Dariusz Kalina
25.05.2019 r.**

Źródło: Archiwum Zakładowe Wojewódzki Urząd Ochrony Zabytków w Kielcach